

Yuliia Pushkarova
GREENTHERM CAD s.r.o.
K Papírně 172/26
31200 Plzeň

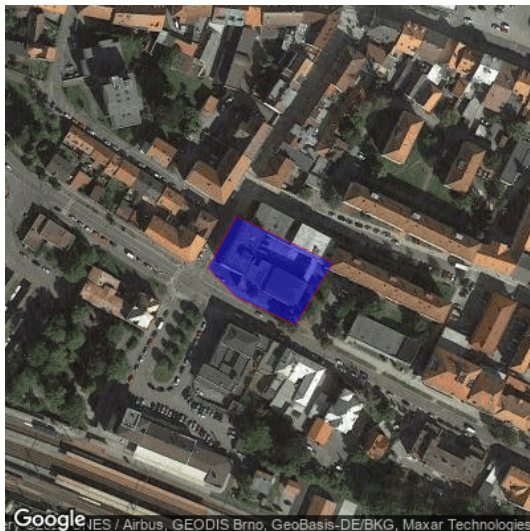
Dne: 14.01.2025
Vaše č.j.: 2025448841
Naše č. j.: 4369/25

Věc: ENERGETICKÉ ÚSPORY BUDOVY ZUŠ ROKYCANY

K Vašemu dotazu ze dne 14.01.2025 sdělujeme, že v k.ú. Rokycany se v místě, které bylo vymezeno ve Vaší žádosti (viz níže), nenachází podzemní dálkové zařízení ani nadzemní objekty, jejichž vlastníkem či provozovatelem je společnost ČEPRO, a.s., a místo není dotčeno ani jinými jejími zájmy.

Vymezené území:

Rokycany



Platnost tohoto sdělení je 12 měsíců ode dne jeho vyhotovení.

ČEPRO, a.s.
oddělení evidence a správy nemovitostí

Sdělení je generováno automaticky ze software evidenci sítě technické infrastruktury a zařízení ČEPRO, a.s.. Kontakt pro případ dotazů: Lucie Vojtěchová, tel. 221/968 129, email: lucie.vojtechova@ceproas.cz

GREENTHERM CAD s.r.o.

K Papírně 172 /26

31200 Plzeň

Váš dopis značky / ze dne	Naše značka	Vyřizuje	Místo odeslání / dne
0000154625 / 14.01.2025	UPTS/OS/384103/2025	Šárka Stašková	Praha / 15.01.2025

Věc: Vyjádření k existenci podzemních sítí spol. České Radiokomunikace, a.s.

Účel: Existence sítí

Akce: ENERGETICKÉ ÚSPORY BUDOVY ZUŠ ROKYCANY

K Vaší žádosti o vyjádření k existenci sítí Vám sdělujeme, že ve Vámi vyznačeném/řešeném území nedojde ke styku s žádným podzemním vedením/zařízením v naší správě.

S pozdravem

Za správnost:

České Radiokomunikace a.s.
Skokanská 2117/1
169 00 Praha 6
(53)
Šárka Stašková

Šárka Stašková
Specialista ochrany sítě

Příloha:

Platnost tohoto vyjádření je jeden rok od data vystavení, tj. do 15.01.2026

PIN: 4155

Žádost č. j. UPTS/OS/384103/2025

Zájmové území



Seznam parcel:

katastrální území: 740691 parcely:

108/5, 167/1, 167/2, 167/3, 2473, 2764/12, 4232, 4233, 64/1, 64/6, 64/7, 64/8

Poznámka: Upozorňujeme Vás, že toto stanovisko **NELZE** uplatnit pro umístění a provoz větrných elektráren.

VOYJÁDŘENÍ O POLOZE SÍŤE ELEKTRONICKÝCH KOMUNIKACÍ

a

A VŠEOBECNÉ PODMÍNKY OCHRANY SÍŤE ELEKTRONICKÝCH KOMUNIKACÍ

toto Vyjádření o poloze sítě elektronických komunikací („Vyjádření“) a Všeobecné podmínky ochrany sítě elektronických komunikací, které jsou přílohou Vyjádření („Všeobecné podmínky ochrany“) vydává s odvoláním na příslušná ustanovení zákona č. 127/2005 Sb., o elektronických komunikacích a o změně některých souvisejících zákonů (zákon o elektronických komunikacích), ve znění pozdějších předpisů („ZoEK“), na příslušná ustanovení zákona č. 283/2021 Sb., stavební zákon, ve znění pozdějších předpisů („Stavební zákon“) a na příslušná ustanovení zákona č. 89/2012 Sb., občanský zákoník, ve znění pozdějších předpisů („Občanský zákoník“) společnost CETIN a.s., IČO: 04084063 („CETIN“).

Číslo jednací: 11553/25

Číslo žádosti: 0125 894 255 („Žádost“)

Důvod Vyjádření	Informace o poloze sítě	
Žadatel	GREENTHERM CAD s.r.o., kontaktní osoba: Yuliia Pushkarova, K Papírně 172/26, Plzeň, 31200	
Stavebník	-- neuvedeno --, , -- neuvedeno --, 0	
Zájmové území	Okres	Rokycany
	Obec	Rokycany
	Kat. území / č. parcely	Rokycany
Platnost Vyjádření	14. 1. 2027 („Den pozbytí platnosti Vyjádření“)	

1. Definice

1.1. Pro účely Vyjádření:

Důvod Vyjádření znamená důvod pro vydání Vyjádření určený Žadatelem v Žádosti;

POS znamená osobu určenou v čl. 2 Všeobecných podmínek ochrany;

SEK znamená komunikační vedení a zařízení sítě elektronických komunikací společnosti CETIN;

Situační výkres znamená výkres s výřezy účelové mapy SEK, který je přílohou Vyjádření;

Stavebník znamená (i) osobu určenou ve Vyjádření, (ii) Žadatele, (iii) a rovněž osobu, o které tak stanoví Stavební zákon;

Zájmové území znamená území určené a označené Žadatelem v Žádosti;

Žadatel znamená osobu určenou ve Vyjádření.

2. Vyjádření

- 2.1. Na základě všech údajů Žadatelem v Žádosti uvedených, a na základě údajů, které společnost CETIN eviduje o SEK v Zájmovém území ke dni podání Žádosti,

společnost CETIN:

- potvrzuje, že v Zájmovém území je umístěno SEK, v rozsahu určeném v Situačním výkresu;
- upozorňuje, že Vyjádření není určeno a nesmí být použito pro podání žádosti o vydání jakéhokoliv povolení dle Stavebního zákona či souhlasu nahrazujícího povolení dle Stavebního zákona, ani pro získání závazného stanoviska dle zvláštního právního předpisu;
- určuje ve Všeobecných podmínkách ochrany podmínky ochrany SEK, a práva a povinnosti Stavebníka;
- určuje, že přeložení SEK, je-li nezbytné, zajistí společnost CETIN, a to na základě písemné smlouvy uzavřené mezi společností CETIN a Stavebníkem;
- upozorňuje, že přeložení SEK nesmí být provedeno, bez toho, aniž by mezi společností CETIN a Stavebníkem byla uzavřena písemná smlouva o přeložení SEK.

3. Ostatní

Číslo jednací: 11553/25

Číslo žádosti: 0125 894 255

- 3.1. Vyjádření je platné pouze pro Zájmové území a pro Důvod Vyjádření.
- 3.2. V Den pozbytí platnosti Vyjádření pozbývá Vyjádření platnosti.
- 3.3. Ke zpracování Vašich osobních údajů dochází vždy v souladu s platnými právními předpisy. Konkrétní zásady a podmínky zpracování osobních údajů společností CETIN jsou dostupné na stránce <https://www.cetin.cz/zasady-ochrany-osobnich-udaju>.
- 3.4. V případě dotazů k Vyjádření kontaktujte prosím asistenční linku **+420 800 630 630**.

Přílohami Vyjádření jsou:

- *Všeobecné podmínky ochrany*
- *Informace k vytyčení SEK*
- *Situační výkres (obsahuje Zájmové území a výřezy účelové mapy SEK)*

Vyjádření vydala společnost CETIN dne: 14. 1. 2025.



CETIN a.s.
Českomoravská 2510/19, Libeň
190 00 Praha 9
DIČ: CZ04084063

102

VŠEOBECNÉ PODMÍNKY OCHRANY SÍTĚ ELEKTRONICKÝCH KOMUNIKACÍ společnosti CETIN**1. PLATNOST A ÚČINNOST VŠEOBECNÝCH PODMÍNEK OCHRANY**

- 1.1. Tyto Všeobecné podmínky ochrany sítě elektronických komunikací (dále jen „VPO“) jsou přílohou Vyjádření.
- 1.2. V případě rozporu mezi Vyjádřením a VPO má přednost Vyjádření, pokud není VPO výslovně určeno jinak.
- 1.3. VPO nabývají účinnosti okamžikem odeslání Vyjádření na adresu elektronické pošty nebo adresu pro doručení prostřednictvím poštovní přepravy, určenou Žadatelem v Žádosti.

2. DEFINICE

- 2.1. Pro účely VPO:

„**CETIN**“ znamená obchodní korporace CETIN a.s., IČO: 04084063;
„**Den**“ znamená kalendářní den;
„**Kabelovod**“ znamená věc nemovitou sestávající z tělesa kabelovodu a kabelových komor, sloužící k zatahování kabelů a ochranných trubek;
„**Občanský zákoník**“ znamená zákon č. 89/2012 Sb., občanský zákoník, ve znění pozdějších předpisů;
„**POS**“ znamená Josef Dobeš, tel.: 724 026 274, e-mail: josef.dobes@cetin.cz, a to ke dni vydání Vyjádření;
„**Pracovní den**“ znamená Den, kromě soboty, neděle, a státních svátků a ostatních svátků dle zákona č. 245/2000 Sb., o státních svátcích, o ostatních svátcích, o významných dnech a o dnech pracovního klidu, ve znění pozdějších předpisů;
„**Příslušné požadavky**“ znamená jakýkoli a každý příslušný právní předpis, vč. technických norem, nebo normativní právní akt veřejné správy či samosprávy, nebo jakékoli rozhodnutí, povolení, souhlas nebo licenci, včetně podmínek, které s ním souvisí;
„**Překládka**“ znamená stavbu spočívající ve změně trasy nebo místa umístění SEK;
„**SEK**“ znamená komunikační vedení a zařízení sítě elektronických komunikací společnosti CETIN;
„**Stavba**“ znamená stavbu určenou Vyjádřením, a rovněž stavbu, o které tak stanoví Stavební zákon;
„**Stavebník**“ znamená (i) osobu určenou ve Vyjádření, (ii) Žadatele, (iii) osobu, o které tak stanoví Stavební zákon, (iv) osobu Stavebníkem pověřenou či zmocněnou;
„**Stavební zákon**“ znamená zákon č. 283/2021 Sb., stavební zákon, ve znění pozdějších předpisů;
„**Vyjádření**“ znamená vyjádření o poloze sítě elektronických komunikací vydané společností CETIN dne 14. 1. 2025 pod č.j. 11553/25;
„**Zájmové území**“ znamená území určené a označené Žadatelem v Žádosti;
„**Situační výkres**“ znamená výkres s výřezy účelové mapy SEK, který je přílohou Vyjádření;
„**ZoEK**“ znamená zákon č. 127/2005 Sb., o elektronických komunikacích a o změně některých souvisejících zákonů (zákon o elektronických komunikacích), ve znění pozdějších předpisů;
„**Žadatel**“ znamená osobu určenou ve Vyjádření;
„**Žádost**“ znamená Žádost určenou ve Vyjádření.

3. OBECNÁ PRÁVA A POVINNOSTI STAVEBNÍKA

- 3.1. SEK je obecně prospěšným zařízením, zřízeným a provozovaným ve veřejném zájmu, a je chráněno Příslušnými požadavky.
- 3.2. SEK je chráněna ochranným pásmem, jehož šíře činí šíři určenou ZoEK a/nebo šíři určenou rozhodnutím o ochranném pásmu, vydaným dle Stavebního zákona.
- 3.3. Stavebník je povinen při provádění Stavby a jakýchkoliv jiných dalších prací, při odstraňování havárií, a projektování staveb, řídit se Příslušnými požadavky, správnou praxí v oboru stavebnictví a technologickými postupy, a je povinen učinit veškerá nezbytná opatření vyžadovaná ZoEK, a Příslušnými požadavky k ochraně SEK před poškozením. Povinnost Stavebníka dle odst. 3.3. VPO se vztahuje rovněž na SEK umístěné a provozované mimo Zájmové území.
- 3.4. Stavebník je povinen rozpor mezi údaji v Situačním výkresu a skutečným stavem, bez zbytečného odkladu, nejpozději Den následující po zjištění, oznámit POS.
- 3.5. Stavebník je povinen poškození či krádež SEK bez zbytečného odkladu, nejpozději Den následující po zjištění, telefonicky oznámit dohledovému centru společnosti CETIN na telefonní číslo +420 238 464 190.
- 3.6. Požaduje-li Stavebník, aby se společnost CETIN jako účastník správního řízení, pro jehož účely bylo vydáno Vyjádření, vzdala práva na odvolání proti rozhodnutí vydanému ve správním řízení, má právo kontaktovat POS.

4. PRÁVA A POVINNOSTI STAVEBNÍKA PŘI PROJEKTOVÁNÍ A PŘÍPRAVĚ STAVBY

- 4.1. Při projektování Stavby je Stavebník povinen zajistit, aby projektová dokumentace Stavby a) zohledňovala veškeré požadavky na ochranu SEK vyplývající z Příslušných požadavků, ze ZoEK a ze Stavebního zákona, b) respektovala správnou praxi v oboru stavebnictví a technologické postupy a c) umožňovala, aby i po provedení a umístění Stavby dle projektové dokumentace byla společnost CETIN schopna bez jakýchkoliv omezení a překážek provozovat SEK, provádět jeho údržbu a opravy.
- 4.2. Není-li projektovou dokumentací zajištěno splnění všech požadavků určených v odst. 4.1. VPO, vyvolá Stavebník Překládku.
- 4.3. Činí-li výška projektované Stavby nebo její úpravy či změny nebo dočasný objektu zařízení staveniště Stavby (jeřáb, konstrukce atd.), více než 15 m nad zemským povrchem, je Stavebník povinen písemně kontaktovat POS, a získat od společnosti CETIN konkrétní stanovisko a podmínky ochrany k radiovým trasám SEK, a vyjádření společnosti CETIN o tom, zda Stavba vyvolá Překládku. Ochranné pásmo radiových tras SEK je zakresleno do Situačního výkresu.
- 4.4. Ochranné pásmo radiových tras SEK je zakresleno do Situačního výkresu.
- 4.5. Nachází-li se v Zájmovém území podzemní silové vedení (NN) ve vlastnictví společnosti CETIN, je Stavebník ve vztahu k projektové dokumentaci povinen zajistit požadavky, určené v odst. 4.1. VPO. Není-li projektovou dokumentací zajištěno splnění všech požadavků určených v odst. 4.1. VPO, vyvolá Stavebník Překládku.

Číslo jednací: 11553/25

Číslo žádosti: 0125 894 255

- 4.6. Při projektování Stavby, která je stavbou (a) zařízení silových elektrických sítí (VN, VVN a ZVVN) a/nebo (b) trakčních vedení, je Stavebník povinen provést výpočet či posouzení rušivých vlivů na SEK a zpracovat ochranná opatření, to vše dle Příslušných požadavků a v souladu s nimi. Stavebník je povinen nejpozději třicet (30) Dnů před podáním žádosti o vydání povolení Stavby dle Stavebního zákona předat POS výpočet či posouzení rušivých vlivů na SEK a zpracovaná ochranná opatření.
- 4.7. Je-li Stavba v souběhu s Kabelovodem, nebo Kabelovod kříží, je Stavebník povinen nejpozději ke Dni, ke kterému započne se zpracováním projektové dokumentace ke Stávbě, oznámit POS a projednat s POS (a) každý případ, ve kterém je trajektorie podvrtna a protlaku vedená ve vzdálenosti menší, než 1,5 m od Kabelovodu a (b) jakékoliv výkopové práce, které budou nebo by mohly být vedeny v úrovni či pod úrovní Kabelovodu nebo kabelové komory.
- 4.8. Je-li Stavba umístěna nebo má-li být umístěna v blízkosti Kabelovodu, ve vzdálenosti menší, než 1 m od Kabelovodu, nebo kříží-li Stavba Kabelovod ve vzdálenosti menší než 1 m nad nebo 2m pod Kabelovodem, je Stavebník povinen předložit POS k posouzení zakreslení Stavby v příčných řezech, přičemž do příčného řezu je Stavebník povinen zakreslit rovněž profil kabelové komory.
- 5.5. Zjistil-li Stavebník rozpor mezi údaji v projektové dokumentaci a skutečností, je povinen (i) bezodkladně přerušit práce a (ii) oznámit zjištěný rozpor POS, zasláním na adresu elektronické pošty POS. Do doby, než Stavebník od společnosti CETIN obdrží písemný souhlas s pokračováním v pracích, nemá právo v pracích ve vztahu ke Stávbě pokračovat.
- 5.6. Stavebník nemá právo bez předchozího písemného souhlasu společnosti CETIN manipulovat s kryty kabelových komor, jakkoliv zakrývat vstupy do kabelových komor, a to ani dočasně, vstupovat do kabelových komor, manipulovat s případně odkrytými prvky SEK či s jakýmkoliv jiným zařízením souvisejícím se SEK. Bez předchozího písemného souhlasu společnosti CETIN nemá Stavebník právo umístit nad trasou Kabelovodu žádnou síť technické infrastruktury v podélném směru.
- 5.7. Byla-li SEK odkryta, je Stavebník povinen nejméně tři (3) Pracovní dny před zakrytím SEK, písemně oznámit POS zakrytí SEK, a vyzvat POS ke kontrole SEK před zakrytím. Oznámení dle předchozí věty musí obsahovat alespoň předpokládaný Den zakrytí, číslo jednací Vyjádření a kontaktní údaje Stavebníka. Stavebník nemá právo uskutečnit zakrytí do doby, než obdržel od POS písemný souhlas se zakrytím.

5. PRÁVA A POVINNOSTI STAVEBNÍKA PŘI PROVÁDĚNÍ STAVBY

- 5.1. Před započatím zemních prací ve vztahu ke Stávbě je Stavebník povinen vytyčit trasu SEK na terénu. Osobu, která bude zemní práce ve vztahu ke Stávbě provádět, je Stavebník povinen s vytyčenou trasou SEK seznámit. Porušil-li Stavebník povinnost určenou v tomto odst. 5.1. VPO odpovídá společnosti CETIN za náklady a škodu, vzniklé porušením povinnosti a je povinen je společnosti CETIN uhradit.
- 5.2. Nejpozději pět (5) Pracovních dnů před započatím prací na Stávbě je Stavebník povinen započatí prací oznámit společnosti CETIN zasláním na adresu elektronické pošty POS; oznámení musí obsahovat alespoň číslo jednací Vyjádření a kontaktní údaje Stavebníka.
- 5.3. Stavebník je povinen SEK zabezpečit a zajistit proti mechanickému poškození, zejména dočasným umístěním silničních betonových panelů nad kabelovou trasou SEK nebo jiným vhodným způsobem. Do okamžiku zajištění a zabezpečení ochrany SEK způsobem určeným dle předchozí věty, nemá Stavebník právo přejíždět vozidly nebo stavební mechanizací trasu SEK. Při přepravě vysokých nákladů nebo při projíždění stroji, vozidly či mechanizací pod nadzemním SEK je Stavebník povinen prověřit, zda výška nadzemního SEK je dostatečná, a umožňuje spolehlivý a bezpečný způsob přepravy nákladu či průjezdu strojů, vozidel či mechanizace.
- 5.4. Při provádění zemních prací v blízkosti SEK je Stavebník povinen postupovat tak, aby nedošlo ke změně hloubky uložení nebo prostorového uspořádání SEK. V místě, kde SEK vystupuje ze země do budovy, rozváděče, na sloup apod. je Stavebník povinen provádět zemní práce se zvýšenou mírou opatrnosti, výkopové práce v blízkosti sloupu nadzemního SEK je Stavebník povinen provádět v takové vzdálenosti od sloupu nadzemního vedení SEK, která je dostatečná k tomu, aby nedošlo nebo nemohlo dojít k narušení stability sloupu nadzemního SEK. Stavebník je povinen zajistit, že bez souhlasu a vědomí společnosti CETIN nedojde ke: a) změně nivelety terénu, (b) výsadbě trvalých porostů, nebo (c) změně rozsahu a změně konstrukce zpevněných ploch. Je-li SEK odkryta, je Stavebník povinen SEK, po dobu, po kterou trasu SEK, zabezpečit proti prověšení, poškození a odcizení.
- 6.1. VPO se řídí českým právem, zejména Občanským zákoníkem, ZoEK a Stavebním zákonem.
- 6.2. Stavebník má právo užít informace, data a dokumentaci obsažené ve Vyjádření pouze a výhradně k účelu, pro který mu byly poskytnuty. Stavebník nemá právo, vyjma případů výslovně určených ve VPO, informace, data a dokumentaci obsaženou ve Vyjádření rozmnožovat, rozšiřovat, pronajímat, půjčovat či jinak umožnit jejich užití třetí osobě bez předchozího písemného souhlasu společnosti CETIN.
- 6.3. Porušil-li Stavebník kteroukoliv povinnost určenou ve Vyjádření a/nebo ve VPO, je povinen nahradit společnosti CETIN v celém rozsahu škodu, vzniklou porušením takové povinnosti.
- 6.4. Písemným stykem či pojmem „písemně“ se pro účely VPO rozumí předání zpráv jedním z těchto způsobů:
- a) v listinné podobě;
 - b) datovou zprávou prostřednictvím informačního systému datových schránek;
 - c) e-mailovou zprávou podepsanou zaručeným elektronickým podpisem dle zákona č. 297/2016 Sb., o službách vytvářejících důvěru pro elektronické transakce, ve znění pozdějších předpisů;
 - d) e-mailovou zprávou zaslánou z adresy kontaktní osoby strany na adresu kontaktní osoby druhé strany určenou v Žádosti nebo ve Vyjádření nebo ve VPO.

6. ZÁVĚREČNÁ USTANOVENÍ

Číslo jednací: 11553/25

Číslo žádosti: 0125 894 255

Informace k vytyčení SEK

Požadujete-li vytyčit SEK, kontaktujte prosím osoby určené níže:

Náběrové místo pro zadávání požadavků CETIN a.s.

se sídlem: Českomoravská 2510/19, 190 00 Praha 9 - Libeň

IČ: 04084063

DIČ: CZ04084063

kontakt: <https://portal.cetin.cz/web/dokumentace-site/pozadavek-na-vytyceni>

CETIN a.s. - středisko Čechy západ

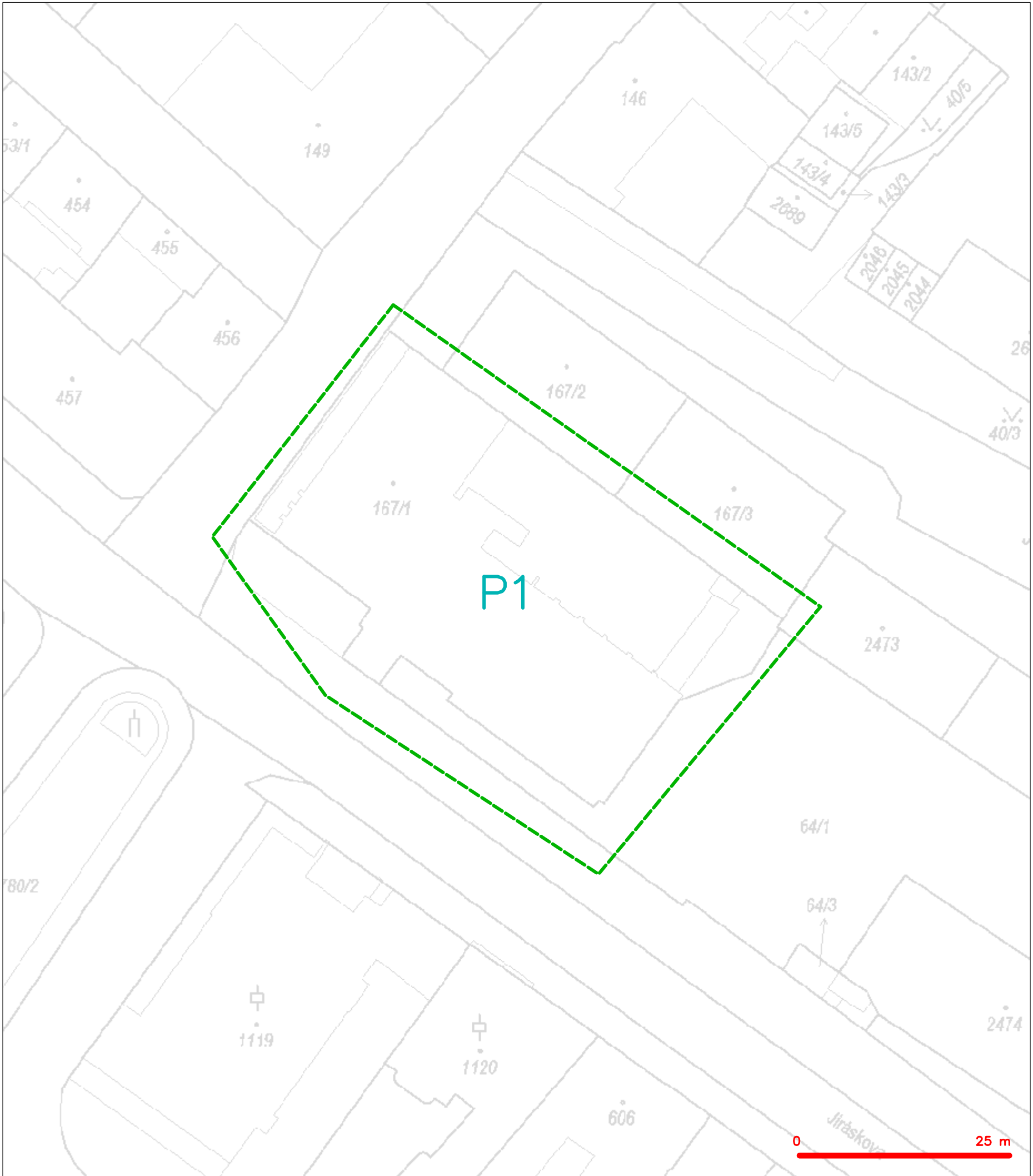
se sídlem: Českomoravská 2510/19, Libeň, 190 00 Praha 9

IČ: 04084063

DIČ: CZ04084063

kontakt: tel: 238461858, obslužná doba 8 - 14 hod

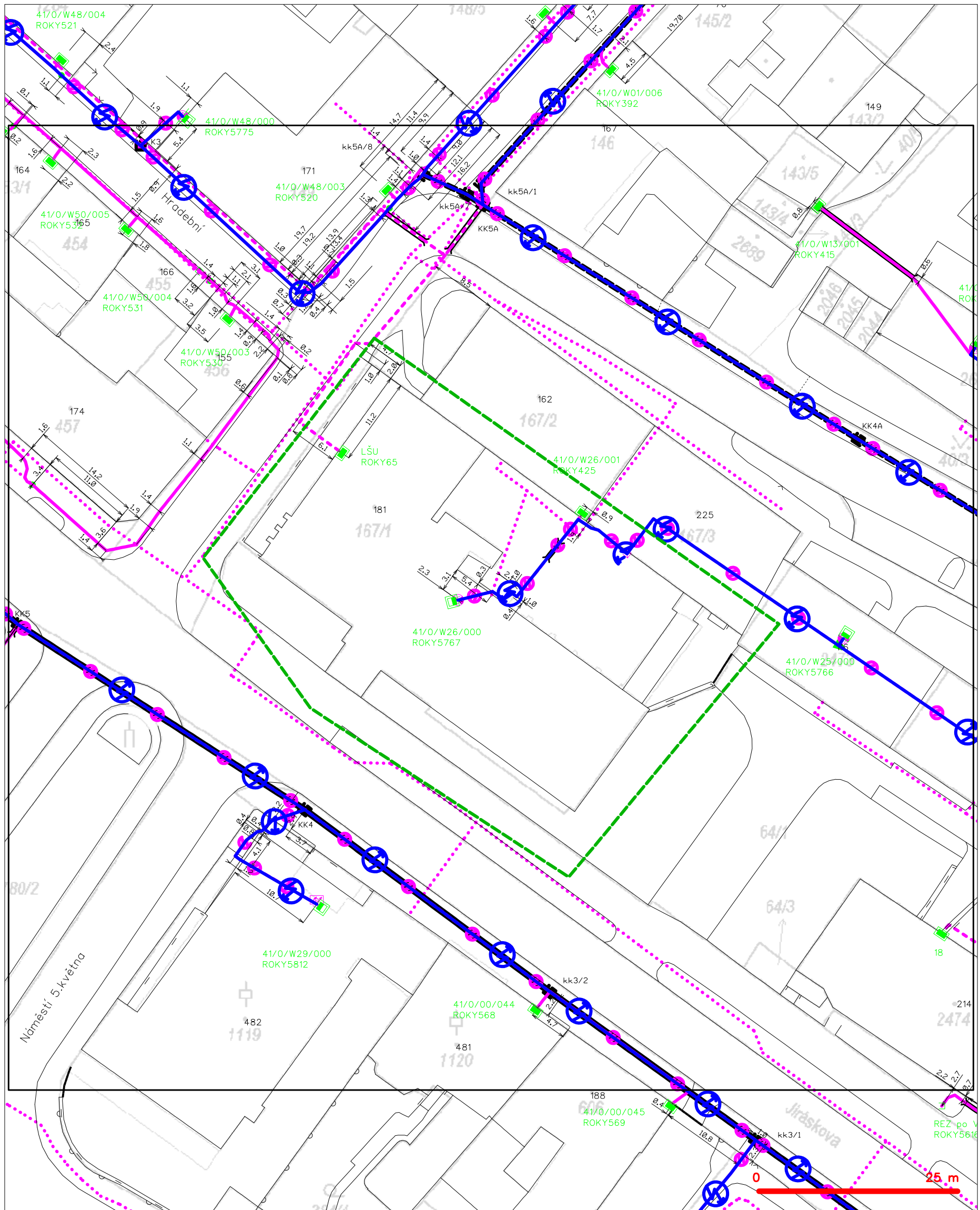
SITUAČNÍ VÝKRES - ZÁJMOVÉ ÚZEMÍ



LEGENDA
----- hranice zájmového území k vyjádření


CETIN a.s.
Českomoravská 2510/19, Libeň
190 00 Praha 9
DIČ: CZ04084063
102

SITUAČNÍ VÝKRES - POLYGON 1



LEGENDA

- | | |
|--|--|
| --- hranice zájmového území k vyjádření | --- nezaměřený průběh optického kabelu, HDPE trubky nebo souběh optického a metalického kabelu |
| --- NV přípojka, území s NV přípojkou CETIN | --- radiové sítě, ochranné pásmo radiové sítě |
| --- zaměřený průběh metalického kabelu | --- nadzemní sítě |
| --- zaměřený průběh optického kabelu, HDPE trubky nebo souběh optického a metalického kabelu | --- neprovozované sítě |
| --- nezaměřený průběh metalického kabelu | --- podzemní sítě cizí |
| --- nadzemní sítě cizí | --- síť s NV |
| | --- kolektor, kabelovod |

PODMÍNKY PRO PROVÁDĚNÍ ČINNOSTÍ V OCHRANNÝCH PÁSMECH PODZEMNÍCH VEDENÍ

Ochranné pásmo podzemních vedení elektrizační soustavy do 110 kV vč. a vedení řídicí, měřicí a zabezpečovací techniky je stanoveno v § 46 odst. 1 a 5 zákona č. 458/2000 Sb., o podmínkách podnikání a o výkonu státní správy v energetických odvětvích a o změně některých zákonů (energetický zákon), ve znění pozdějších předpisů, a činí:

- 1 metr po obou stranách krajního energetického kabelu
- nad 110 kV činí 3 metry po obou stranách krajního kabelu
- 0,5 metru po obou stranách krajního telekomunikačního kabelu

V ochranném pásmu podzemního vedení je podle § 46 odst. 8 a 10 energetického zákona zakázáno:

- a) zřizovat bez souhlasu vlastníka těchto zařízení stavby či umisťovat konstrukce a jiná podobná zařízení, jakož i uskláňovat hořlavé a výbušné látky,
- b) provádět bez souhlasu vlastníka zemní práce,
- c) provádět činnosti, které by mohly ohrozit spolehlivost a bezpečnost provozu těchto zařízení nebo ohrozit život, zdraví či majetek osob,
- d) provádět činnosti, které by znemožňovaly nebo podstatně znesnadňovaly přístup k těmto zařízením,
- e) vysazovat trvalé porosty a přejíždět vedení mechanizmy o celkové hmotnosti nad 6 tun.

Pokud stavba nebo stavební činnost zasahuje do ochranného pásma podzemního vedení, je třeba požádat o písemný souhlas vlastníka nebo provozovatele tohoto zařízení na základě § 46 odst. 8 a 11 energetického zákona.

V ochranných pásmech podzemních energetických vedení a sítí pro elektronickou komunikaci je třeba dále dodržovat následující podmínky:

1. Dodavatel prací musí před zahájením prací zajistit vytyčení podzemního zařízení a prokazatelně seznámit pracovníky, jichž se to týká, s jejich polohou a upozornit na odchylky od výkresové dokumentace.
2. Výkopové práce do vzdálenosti 1 metr od osy (krajního) kabelu musí být prováděny ručně.
3. Zemní práce musí být prováděny v souladu s ČSN 73 6133 Návrh a provádění zemního tělesa pozemních komunikací a při zemních pracích musí být dodrženo nařízení vlády č. 591/2006 Sb., bližších minimálních požadavcích na bezpečnost a ochranu zdraví při práci na staveništích.
4. Místa křížení a souběhy ostatních zařízení a staveb se zařízeními energetickými, komunikačními sítěmi pro elektronickou komunikaci nebo zařízeními technické infrastruktury musí být vyprojektovány a provedeny v souladu s platnými normami a předpisy, zejména s ČSN 33 2000-5-52, ČSN EN 50110-1, ČSN EN 50341-1, ČSN 73 6005 a PNE 33 0000-6, PNE 33 3301, PNE 34 1050.
5. Dodavatel prací musí oznámit příslušnému provozovateli distribuční soustavy zahájení prací minimálně 3 pracovní dny předem.
6. Při potřebě přejíždění trasy podzemních vedení nebo podzemních zařízení vozidly nebo mechanizmy je třeba po dohodě s vlastníkem provést dodatečnou ochranu proti mechanickému poškození.
7. Manipulovat s obnaženými kabely pod napětím je možné pouze se souhlasem vlastníka. Odkryté zařízení sítě pro elektronickou komunikaci včetně ochranné trubky (HDPE apod.) musí být řádně zabezpečeno při práci i proti poškození nepovolanou osobou.
8. Před záhozem kabelové trasy musí být zástupce vlastníka kabelu / ochranné trubky vyzván ke kontrole uložení. Pokud tato organizace provádějící zemní práce neprovede, vyhrazuje si provozovatel distribuční soustavy právo nechat inkriminované místo znovu odkrýt.
9. Při záhozu musí být zemina pod kabely řádně udusána, kabely zapískovány a provedeno krytí proti mechanickému poškození. Podkopané kabely sítě elektronické komunikace budou podloženy ve vzdálenosti 1,5 m a zemina pod podložním musí být řádně upěchována. Pro zavěšení kabelu nebude použito sousedních kabelů nebo potrubí. Kabelové spojky budou uloženy vodorovně na můstku. Při práci s vysazováním a podkládáním kabelů stavebník včas vyzve k přítomnosti pracovníka pověřeného společností ČEZ Distribuce, a. s.
10. Bez předchozího souhlasu je zakázáno snižovat nebo zvyšovat vrstvu zeminy nad kabelem.
11. Každé poškození zařízení provozovatele distribuční soustavy musí být okamžitě nahlášeno na bezplatnou linku ČEZ Distribuce 800 850 860, která je Vám k dispozici 24 hodin denně, 7 dní v týdnu.
12. Ukončení stavby musí být neprodleně ohlášeno příslušnému provoznímu útvaru.
- 13. Po dokončení stavby provozovatel distribuční soustavy nesouhlasí s vyhlášením ochranného pásma nových rozvodů, které jsou budovány, rozhodnutím příslušného správního orgánu, protože se již jedná o práce v ochranném pásmu zařízení provozovatele distribuční soustavy. Případné opravy nebo rekonstrukce na svém zařízení nebude provozovatel distribuční soustavy provádět na výjimku z ochranného pásma nebo na základě souhlasu s činností v tomto pásmu udělenými jiným subjektem.**

Případné nedodržení uvedených podmínek bude řešeno příslušným stavebním úřadem nebo nahlášeno Energetickému regulačnímu úřadu jako správní delikt ve smyslu příslušného ustanovení energetického zákona spočívající v porušení zákazu provádět činnosti v ochranných pásmech dle § 46 uvedeného zákona.

PODMÍNKY PRO PROVÁDĚNÍ ČINNOSTÍ V OCHRANNÝCH PÁSMECH NADZEMNÍCH VEDENÍ

Ochranné pásmo nadzemního vedení distribuční soustavy podle § 46 odst. 1 a 3 zákona č. 458/2000 Sb., o podmínkách podnikání a o výkonu státní správy v energetických odvětvích a o změně některých zákonů (energetický zákon), ve znění pozdějších předpisů, je souvislý prostor vymezený svislými rovinami vedenými po obou stranách vedení ve vodorovné vzdálenosti měřené kolmo na vedení, které činí od krajního vodiče vedení na obě jeho strany:

- a) u napětí nad 1 kV a do 35 kV včetně
 - pro vodiče bez izolace 7 metrů (resp. 10 metrů u zařízení postaveného do 31. 12. 1994, vyjma lesních průseků, kde rozsah ochranného pásma i do uvedeného data činí 7 metrů),
 - pro vodiče s izolací základní 2 metry,
 - pro závěsná kabelová vedení 1 metr;
- b) u napětí nad 35 kV do 110 kV včetně
 - pro vodiče bez izolace 12 metrů (resp. 15 metrů u zařízení postaveného do 31. 12. 1994),
 - pro vodiče s izolací základní 5 metrů;
- c) u telekomunikačního zařízení 1 metr od krajního vedení.

Poznámka: Nadzemní vedení nízkého napětí (do 1 kV) není chráněno ochranným pásmem. Při činnostech prováděných v jeho blízkosti (práce v blízkosti) je nutné dodržet vzdálenosti dané ČSN EN 50110-1.

V ochranném pásmu nadzemního vedení je podle § 46 odst. 8 a 9 energetického zákona zakázáno:

1. zřizovat bez souhlasu vlastníka těchto zařízení stavby či umisťovat konstrukce a jiná podobná zařízení, jakož i uskladňovat hořlavé a výbušné látky,
2. provádět bez souhlasu vlastníka zemní práce,
3. provádět činnosti, které by mohly ohrozit spolehlivost a bezpečnost provozu těchto zařízení nebo ohrozit život, zdraví či majetek osob,
4. provádět činnosti, které by znemožňovaly nebo podstatně znesnadňovaly přístup k těmto zařízením,
5. vysazovat chmelnice a nechávat růst porosty nad výšku 3 metry.

Pokud stavba nebo stavební činnost zasahuje do ochranného pásma nadzemního vedení, je třeba požádat o písemný souhlas vlastníka nebo provozovatele tohoto zařízení na základě § 46 odst. 8 a 11 energetického zákona.

V ochranných pásmech nadzemních energetických vedení a telekomunikačního zařízení je třeba dále dodržovat následující podmínky:

1. Při pohybu nebo pracích v blízkosti elektrického vedení se nesmí osoby, předměty, prostředky nemající povahu jeřábu přiblížit k živým částem vodičů vysokého napětí blíže než 2 metry a u vodičů velmi vysokého napětí blíže než 3 metry (dle PNE 330000-6), pokud není větší vzdálenost stanovena v jiném předpisu (např. ČSN ISO 12480-1).
2. Jeřáby a jim podobná zařízení musí být umístěny tak, aby v kterékoli poloze byly všechny jejich části mimo ochranné pásmo vedení, a musí být zamezeno vyvrstvení lana.
3. Je zakázáno stavět budovy nebo jiné objekty a zařízení v ochranných pásmech nadzemních vedení velmi vysokého a vysokého napětí.
4. Je zakázáno provádět veškeré pozemní práce, při kterých by byla narušena stabilita podpěrných bodů (sloupů nebo stožárů).
5. Je zakázáno upevňovat antény, reklamy, ukazatele apod. pod, přes nebo přímo na stožáry elektrického vedení.
6. Dodavatel prací musí prokazatelně seznámit své pracovníky, jichž se to týká s ČSN EN 50110-1.
7. Pokud není možné dodržet body č. 1 až 4, je možné požádat příslušný provozní útvar provozovatele distribuční soustavy o další řešení (zajištění odborného dohledu pracovníka s elektrotechnickou kvalifikací dle vyhlášky č. 50/1978 Sb., resp. nařízení vlády č. 194/2022 Sb., vypnutí a zajištění zařízení, zaizolování živých částí apod.), pokud nejsou tyto podmínky již součástí jiného vyjádření ke konkrétní stavbě.
8. V případě požadavku na vypnutí zařízení po nezbytnou dobu provádění prací je nutné požádat minimálně 2 měsíce před požadovaným termínem. V případě vedení nízkého napětí je možné též požádat o zaizolování části vedení.
9. Stavba bude situována tak, aby každá její část včetně dočasných zařízení byla vzdálena nejméně 1,5 m od osy nadzemního zařízení pro elektronickou komunikaci.
10. Do vzdálenosti 1,5 metru od osy nadzemního zařízení pro elektronickou komunikaci nebudou používány mechanismy ohrožující provoz zařízení, skladování materiálů, zemina, prováděny postřiky nebo jiná činnost, která by mohla ohrozit

Případné nedodržení uvedených podmínek bude řešeno příslušným stavebním úřadem nebo nahlášeno Energetickému regulačnímu úřadu jako správní delikt ve smyslu příslušného ustanovení energetického zákona, spočívající v porušení zákazu provádět činnosti v ochranných pásmech dle § 46 uvedeného zákona.



PODMÍNKY PRO PROVÁDĚNÍ ČINNOSTÍ V OCHRANNÝCH PÁSMECH ELEKTRICKÝCH STANIC

Ochranné pásmo elektrické stanice je stanoveno v § 46 odst. 1 a 6 zákona č. 458/2000 Sb., o podmínkách podnikání a o výkonu státní správy v energetických odvětvích a o změně některých zákonů (energetický zákon), ve znění pozdějších předpisů, a je vymezeno svislými rovinami vedenými ve vodorovné vzdálenosti:

- a) u venkovních elektrických stanic a dále stanic s napětím větším než 52 kV v budovách 20 metrů vně od oplocení nebo v případě, že stanice není oplocena, 20 metrů od vnějšího líce obvodového zdiva,
- b) u stožárových elektrických stanic a věžových stanic s venkovním přívodem s převodem napětí z úrovně nad 1 kV a menší než 52 kV na úroveň nízkého napětí 7 m od vnější hrany půdorysu stanice ve všech směrech,
- c) u kompaktních a zděných el. stanic s převodem napětí z úrovně nad 1 kV a menší než 52 kV na úroveň nízkého napětí 2 metry od vnějšího pláště stanice ve všech směrech,
- d) u vestavěných el. stanic 1 metr vně od obestavění.

V ochranném pásmu elektrické stanice je podle § 46 odst. 8 a 10 energetického zákona zakázáno:

1. zřizovat bez souhlasu vlastníka těchto zařízení stavby či umisťovat konstrukce a jiná podobná zařízení, jakož i uskláňovat hořlavé a výbušné látky,
2. provádět bez souhlasu vlastníka zemní práce,
3. provádět činnosti, které by mohly ohrozit spolehlivost a bezpečnost provozu těchto zařízení nebo ohrozit život, zdraví či majetek osob,
4. provádět činnosti, které by znemožňovaly nebo podstatně znesnadňovaly přístup k těmto zařízením.

Pokud stavba nebo stavební činnost zasahuje do ochranného pásma elektrické stanice, je třeba požádat o písemný souhlas vlastníka nebo provozovatele tohoto zařízení na základě § 46 odst. 8 a 11 energetického zákona.

V ochranném pásmu elektrické stanice je dále zakázáno provádět činnosti, které by mohly mít za následek ohrožení bezpečnosti a spolehlivosti provozu stanice nebo zmenšující či podstatně znesnadňující její obsluhu a údržbu a to zejména:

5. provádět výkopové práce ohrožující zaústění podzemních vedení vysokého a nízkého napětí nebo stabilitu stavební části el. stanice (viz podmínky pro činnosti v ochranných pásmech podzemního vedení),
6. skladovat či umisťovat předměty bránící přístupu do elektrické stanice nebo k rozvaděčům vysokého nebo nízkého napětí,
7. umisťovat antény, reklamy, ukazatele apod.,
8. zřizovat oplocení, které by znemožnilo obsluhu el. stanice.

Případné nedodržení uvedených podmínek bude řešeno příslušným stavebním úřadem nebo nahlášeno Energetickému regulačnímu úřadu jako správní delikt ve smyslu příslušného ustanovení energetického zákona spočívající v porušení zákazu provádět činnosti v ochranných pásmech dle § 46 uvedeného zákona.



PODMÍNKY PRO PROVÁDĚNÍ ČINNOSTÍ V OCHRANNÝCH PÁSMECH NEBO BEZPROSTŘEDNÍ BLÍZKOSTI ZAŘÍZENÍ TECHNICKÉ INFRASTRUKTURY

Ochranné pásmo zařízení technické infrastruktury činí 1 metr po obou stranách od potrubí nebo kabelu.

V ochranném pásmu zařízení technické infrastruktury je zakázáno bez souhlasu společnosti ČEZ Distribuce, a. s., provádět činnosti, které by mohly ohrozit vodárenské, plynárenské, kanalizační nebo jiné zařízení technické infrastruktury, jejich spolehlivost a bezpečnost provozu. Při provádění veškerých činností v ochranném pásmu i mimo ně nesmí dojít k poškození těchto zařízení.

V projektech v bezprostřední blízkosti zařízení technické infrastruktury je nutno dodržet vzájemné vzdálenosti inženýrských sítí dle ČSN 73 6005.

GREENTHERM CAD s.r.o.
Yuliia Pushkarova
K Papírně 172/26
31200 Plzeň

NAŠE ZNAČKA
0102267426

VYŘÍZENO DNE
14.01.2025

Sdělení o existenci energetického zařízení, telekomunikačního zařízení nebo zařízení technické infrastruktury v majetku společnosti ČEZ Distribuce, a. s., pro akci:

ENERGETICKÉ ÚSPORY BUDOVY ZUŠ ROKYCANY

Vážený zákazníku,

Na základě Vaší žádosti 0102267426 ze dne 14.01.2025 Vám zasíláme sdělení o existenci energetického zařízení, telekomunikačního zařízení nebo zařízení technické infrastruktury v majetku společnosti ČEZ Distribuce, a. s., ve Vámi vymezeném zájmovém území.

Dovolujeme si Vás upozornit, že **sdělení nenahrazuje** vyjádření provozovatele distribuční soustavy k projektové dokumentaci pro řízení pro povolení stavby, k připojení nového odběru, zdroje elektrické energie nebo k navýšení rezervovaného příkonu a výkonu a s výjimkou havárií ani souhlas s činností v ochranném pásmu.

Toto sdělení je platné do 14.07.2025 a je jedním z podkladů pro zpracování projektové dokumentace, pokud je taková dokumentace zpracovávána.

V majetku ČEZ Distribuce, a. s., se na Vámi uvedeném zájmovém území nachází nebo ochranným pásmem zasahuje energetické zařízení typu:

	síť NN	síť VN	síť VVN
Podzemní síť	střet		
Nadzemní síť			

Stanice	
---------	--

V majetku ČEZ Distribuce, a. s., se na Vámi uvedeném zájmovém území nachází nebo ochranným pásmem zasahuje telekomunikační zařízení typu:

	telekomunikační zařízení
Podzemní síť	
Nadzemní síť	

Zařízení technické infrastruktury zahrnuje zejména vodovodní, kanalizační a plynové přípojky pro objekty ČEZ Distribuce a. s., a dále pak další podzemní a nadzemní zařízení sloužící pro provoz distribuční sítě. V majetku ČEZ Distribuce, a. s., se na Vámi uvedeném zájmovém území nachází nebo ochranným pásmem zasahuje zařízení technické infrastruktury:

	zařízení technické infrastruktury
Nadzemní nebo podzemní	

Energetické zařízení (mimo nadzemních sítí NN), telekomunikační zařízení a zařízení technické infrastruktury je chráněno ochranným pásmem podle § 46 zákona č. 458/2000 Sb., o podmínkách podnikání a o výkonu státní správy v energetických odvětvích a o změně některých zákonů (energetický zákon), ve znění pozdějších předpisů. Přibližný průběh tras energetických zařízení, telekomunikačního zařízení (v trase kabelového vedení může být uloženo několik kabelů energetických i komunikačních) a tras zařízení technické infrastruktury zasíláme v příloze tohoto dopisu.

V případě existence **podzemních** energetických zařízení, telekomunikačních zařízení nebo zařízení technické infrastruktury je povinností stavebníka alespoň 14 dní před započatím zemních prací požádat přes Distribuční portál na www.cezdistribuce.cz/dip nebo online formulář na www.cezdistribuce.cz/vytyceni-zarizeni o tzv.

vytyčení trasy podzemního zařízení, telekomunikačního zařízení nebo zařízení technické infrastruktury. O vytyčení lze požádat pouze na základě vydaného sdělení o existenci energetického zařízení, telekomunikačního zařízení nebo zařízení technické infrastruktury, a to (mimo havárií) nejpozději 30 dní před koncem jeho platnosti.

Dojde-li k obnažení podzemního vedení nebo k poškození energetického zařízení, telekomunikačního zařízení nebo zařízení související s telekomunikačním zařízením nebo zařízení technické infrastruktury ve vlastnictví ČEZ Distribuce, a. s., nahlase nám prosím tuto skutečnost bezodkladně jako poruchu na bezplatnou linku 800 850 860.

Pokud uvažovaná **akce nebo činnost zasáhne do ochranného pásma** nadzemních vedení, trafostanic nebo telekomunikačních vedení, popř. bude po vytyčení zjištěno, že zasahuje do ochranného pásma podzemních energetických zařízení nebo telekomunikačního zařízení, je nutné požádat společnost ČEZ Distribuce, a. s., o souhlas s činností v ochranném pásmu. Jestliže uvažovaná akce vyvolá potřebu dílčí změny trasy vedení nebo přemístění některých prvků energetického zařízení nebo telekomunikačního zařízení včetně souvisejícího zařízení, je nutné včas společnost ČEZ Distribuce, a. s., požádat o přeložku zařízení podle § 47 energetického zákona.

Zároveň Vás upozorňujeme, že v zájmovém území se může nacházet taktéž energetické zařízení, telekomunikační zařízení nebo zařízení technické infrastruktury, které není v majetku společnosti ČEZ Distribuce, a. s.

V souvislosti s výše uvedeným si Vás dovoluujeme upozornit, že uvedené sdělení včetně jeho příloh obsahuje skutečnosti tvořící obchodní tajemství společnosti ČEZ Distribuce, a. s. Poskytnuté informace jsou dále také důvěrnými informacemi a obchodně citlivými informacemi společnosti ČEZ Distribuce, a. s. Z výše uvedených důvodů si Vás proto společnost ČEZ Distribuce, a. s., dovoluje upozornit, že s poskytnutými informacemi je potřeba nakládat dle platných právních předpisů, v opačném případě se vystavujete postihu ve smyslu platné právní úpravy. V této souvislosti si Vás dále dovoluujeme upozornit, že požadované informace nesmí být předány, sděleny, využity, zpřístupněny, či jiným způsobem postoupeny na jakoukoli třetí osobu bez předchozího prokazatelného souhlasu společnosti ČEZ Distribuce, a. s. Informace o existenci energetického zařízení, telekomunikačního zařízení a zařízení technické infrastruktury mohou být využity pouze pro účel, pro který byly vyžádány.

S pozdravem

ČEZ Distribuce, a. s.

Děčín, Děčín IV-Podmokly
Teplická 874/8
PSČ 405 02
IČ: 24729035

Přílohy

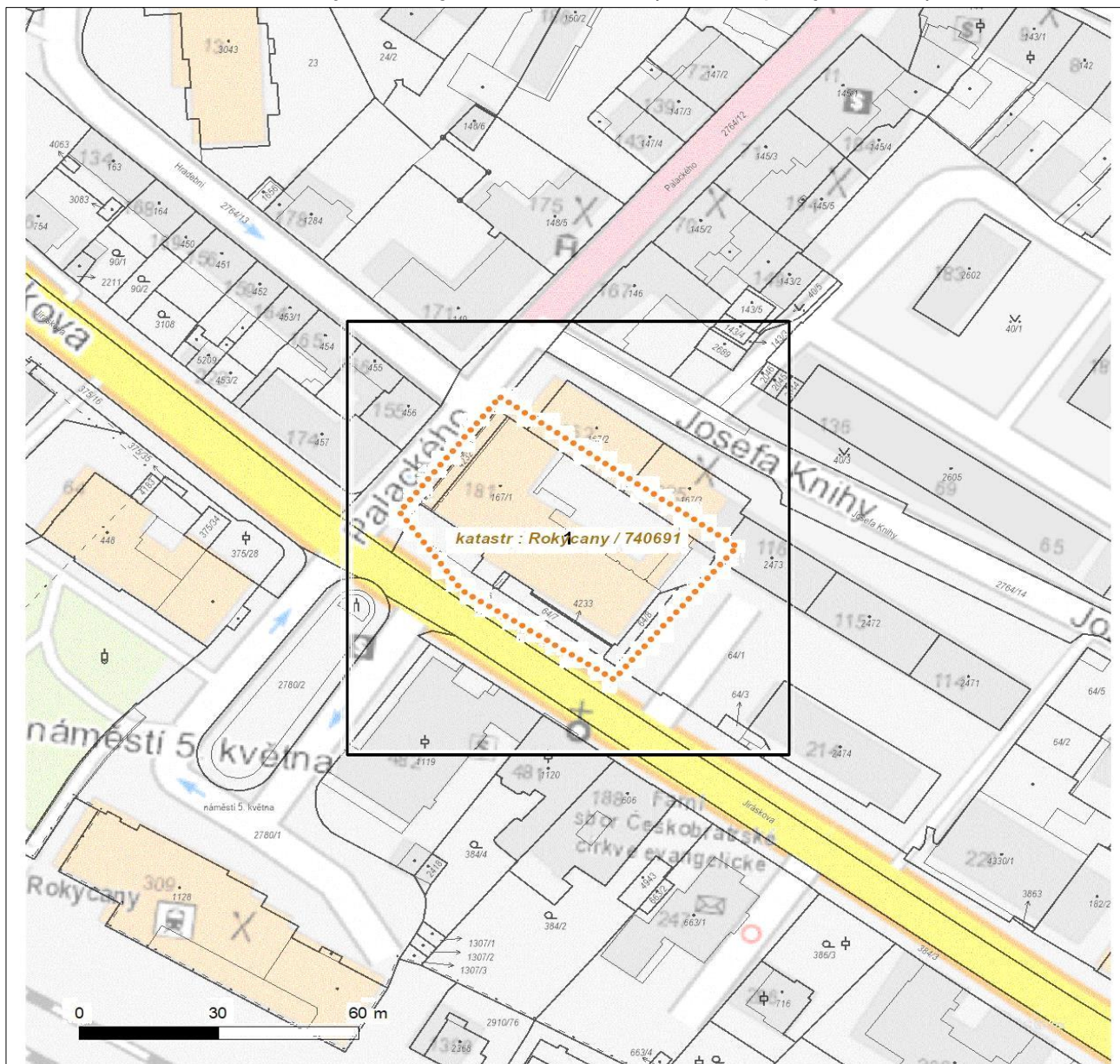
1. Situační výkres zájmového území
2. Podmínky pro provádění činností v ochranných pásmech energetických zařízení



Platí pouze se sdělením číslo 0102267426.

Zakreslené polohy zařízení v příloze jsou pouze informativní.

Situační výkres zájmového území (klad mapových listů)



Není-li zobrazena katastrální mapa, zadejte žádost znovu. Katastrální mapa je generována prostřednictvím externí WMS služby, jejíž provoz nezajišťuje společnost ČEZ Distribuce, a. s.

LEGENDA

Podzemní vedení NN do 1 kV
 Nadzemní vedení NN do 1 kV
 Podzemní vedení VN do 35 kV
 Nadzemní vedení VN do 35 kV
 Podzemní vedení VVN 110 kV
 Nadzemní vedení VVN 110 kV
 NN přívod odběratele
 Zařízení technické infrastruktury
 Cizí energetické vedení
 Zájmové území

Stanice do 52 kV - stožárová
 Stanice do 52 kV - zděná
 Transformovna (nad 52 kV)
 Probíhající investice ČEZ Distribuce
 Stanice ČEZ Distribuce ve výstavbě
 Zařízení ČEZ Distribuce ve výstavbě
 Hranice katastrálního území

Nadzemní síť pro elektronickou komunikaci
 Podzemní síť pro elektronickou komunikaci
 HDPE trubka

Souběhy sítí pro elektronickou komunikaci s energetickými sítěmi:

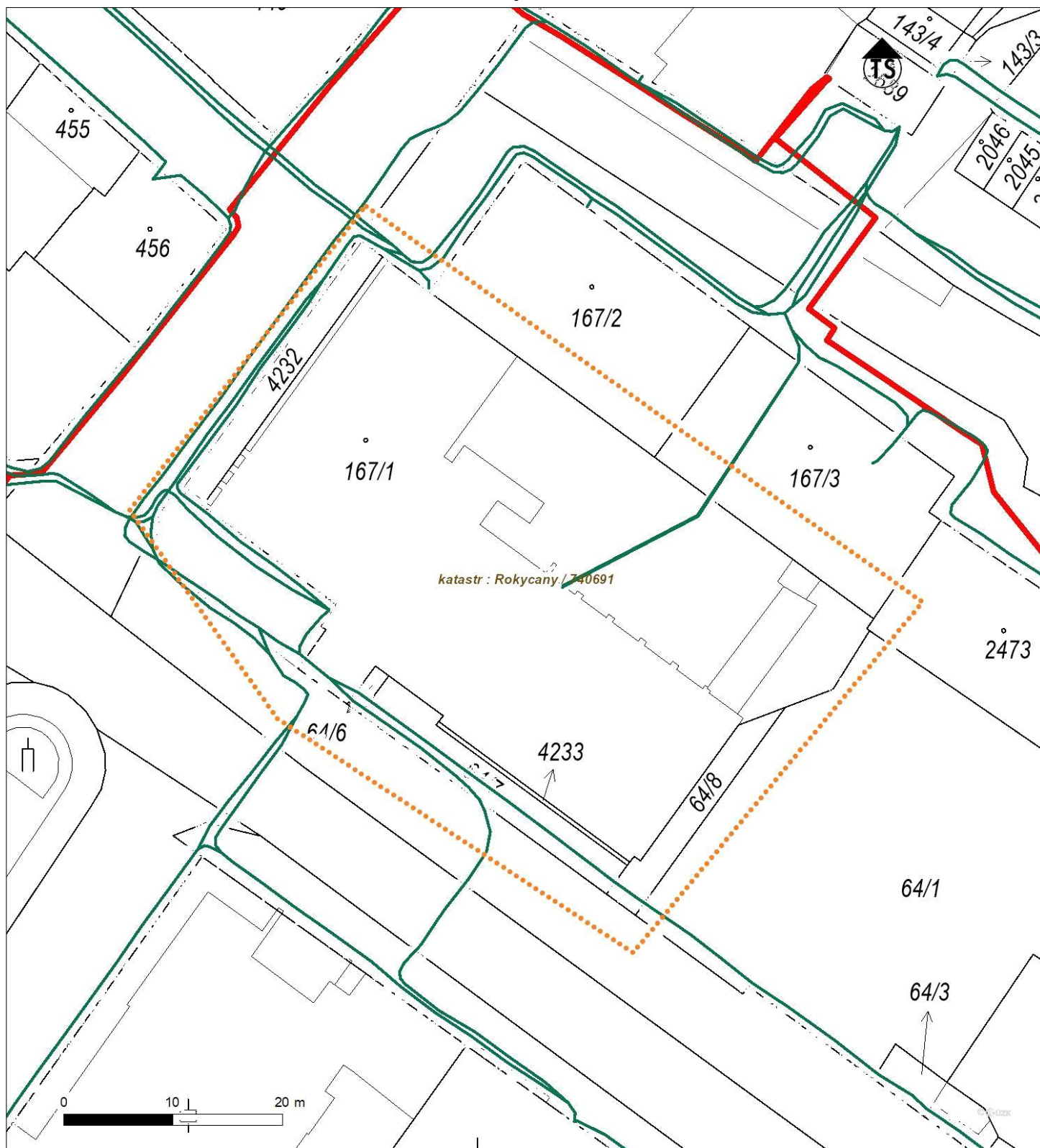
 Souběh s podzemním vedením NN do 1 kV
 Souběh s nadzemním vedením NN do 1 kV
 Souběh s podzemním vedením VN do 35 kV
 Souběh s nadzemním vedením VN do 35 kV
 Souběh s podzemním vedením VVN 110 kV
 Souběh s nadzemním vedením VVN 110 kV



Platí pouze se sdělením číslo 0102267426.

Zakreslené polohy zařízení v příloze jsou pouze informativní.

Situační výkres - list 1



Není-li zobrazena katastrální mapa, zadejte žádost znovu. Katastrální mapa je generována prostřednictvím externí WMS služby, jejíž provoz nezajišťuje společnost ČEZ Distribuce, a. s.

GREENTHERM CAD s.r.o.
Yuliia Pushkarova
K Papírně 172/26
31200 Plzeň
e-mail: yuliia.pushkarova@greenthermcad.com

VÁŠ DOPIS ZNAČKY / ZE DNE

NAŠE ZNAČKA

VYŘIZUJE / LINKA / E-MAIL

MÍSTO ODESLÁNÍ / DNE

2025448841/14.01.2025

5760/2025

KarolínaPtáčková/725517 263
karolina.ptackova@cezenergo.cz

Třebíč / 14.01.2025

Věc: Vyjádření k existenci sítí

K Vaší žádosti o vyjádření k existenci technické infrastruktury pro akci „ENERGETICKÉ ÚSPORY BUDOVY ZUŠ ROKYCANY“ Vám sdělujeme následující:

V zájmovém území vyznačeném v příloze Vaší žádosti se k dnešnímu dni nenachází žádná infrastruktura provozovaná naší společností ČEZ Energo, s.r.o.

K výše uvedené stavbě nemáme připomínek.
Toto vyjádření má platnost 12 měsíců.

S pozdravem

Karolína Ptáčková

Technik investičního střediska - dokumentace
Úsek Investice



ČEZ Energo, s.r.o.
Duhová 1531/3
140 00 Praha 4-Michle
IČ: 29060109
DIČ: CZ29060109 -3-



naše značka
5003234434

vyřizuje
Jaroslav Kápička

e-mail
technici@gasnet.cz

datum
14.01.2025

GREENTHERM CAD s.r.o.
K Papírně 172/26
31200 Plzeň

Věc:

ENERGETICKÉ ÚSPORY BUDOVY ZUŠ ROKYCANY

K.ú. - p.č.: Rokycany

Stavebník: GREENTHERM CAD s.r.o., K Papírně 172/26, 31200 Plzeň

Účel stanoviska: Informace o poloze a průběhu plynárenského zařízení

GasNet, s.r.o., jako provozovatel distribuční soustavy (PDS) a technické infrastruktury, zastoupený GasNet Služby, s.r.o., vydává toto stanovisko:

TOTO STANOVISKO SLOUŽÍ POUZE JAKO SDĚLENÍ O POLOZE A PRŮBĚHU PLYNÁRENSKÝCH ZAŘÍZENÍ A PLYNOVODNÍCH PŘÍPOJEK (dále jen PZ) V ZÁJMOVÉM ÚZEMÍ VYZNAČENÉM V PŘÍLOZE.

STANOVISKO BYLO VYGENEROVÁNO NA ZÁKLADĚ VAŠÍ ŽÁDOSTI AUTOMATICKY.

V zájmovém území vyznačeném v příloze tohoto stanoviska, nebo jeho blízkosti se NACHÁZÍ PROVOZOVANÁ PZ ve vlastnictví nebo správě GasNet s.r.o. - viz příloha s informativní polohou PZ a informací v legendě.

Upozorňujeme, že v zájmovém území vyznačeném v příloze tohoto stanoviska se mohou nacházet PZ, která jsou ve fázi výstavby a doposud nebyla předána GasNet s.r.o. k provozování. Taktéž se v zájmovém území mohou nacházet PZ jiných vlastníků či správců, případně i dlouhodobě nefunkční/neprovozovaná PZ bez dostupných informací o jejich poloze a vlastnictví. Tato PZ NEJSOU v příloze vyznačena a NEJSOU předmětem tohoto stanoviska.

TOTO STANOVISKO NELZE POUŽÍT PRO:

- pro zahájení stavební činnosti v ochranném a bezpečnostním pásmu PZ včetně objednání vytyčení za tímto účelem
- jednání s orgány státní správy ve věcech územního plánování a stavebního řádu dle zákona č. 183/2006 Sb. v platném znění ve věci územního řízení, řízení o územním souhlasu, veřejnoprávní smlouvy pro umístění stavby, zjednodušeného územní řízení, ohlášení, stavebního řízení, společné územního a stavebního řízení, vodoprávního rozhodnutí, veřejnoprávní smlouvy o provedení stavby nebo oznámení stavebního záměru s certifikátem autorizovaného inspektora.

TOTO STANOVISKO LZE POUŽÍT POUZE PRO:

- objednání vytyčení polohy PZ za účelem zpracování projektové dokumentace stavby
Vytyčení provede příslušná provozní oblast ZDARMA.
Formulář a kontakt naleznete na <https://www.gasnet.cz/cs/ds-vytyceni-pz/>.

Při podání žádosti uveďte žadatel naši značku (číslo jednací) uvedenou v úvodu tohoto stanoviska. O provedeném vytyčení trasy bude sepsán protokol.

POKUD HODLÁTE POUŽÍT POSKYTNUTÉ INFORMACE PRO ZPRACOVÁNÍ PROJEKTOVÉ DOKUMENTACE (dále jen PD) ZA ÚČELEM ZÍSKÁNÍ SOUHLASU SE STAVEBNÍ ČINNOSTÍ V OCHRANNÉM A BEZPEČNOSTNÍM PÁSMU PZ, SDĚLUJEME VÁM TYTO DALŠÍ INFORMACE:

GasNet Služby, s.r.o.

Plynárenská 499/1 · Zábřehovice · 602 00 Brno · T 555 90 10 10 · www.gasnet.cz

IČ: 27935311 · DIČ: CZ27935311

Zápis do obchodního rejstříku: Krajský soud v Brně, sp. zn. C 57165, dne 26. 7. 2007

Certificate of incorporation: Regional Court in Brno, ref. number C 57165, on 26th July 2007

Zákaznická linka GasNet 555 90 10 10, info@gasnet.cz, www.gasnet.cz

- 1) O poskytnutí polohy stávajících PZ ve správě GasNet, s.r.o. v digitální podobě (dgn,dwg) lze požádat prostřednictvím služby Vektorová data, která je dostupná na <https://dpo.gasnet.cz/zadost-o-vektorova-data>. Tato služba je určena odborné veřejnosti (projekční firmy) a obcím a krajům (oblast územního plánování).
- 2) PD, ve které budou zakreslena PZ dle poskytnutých mapových nebo elektronických podkladů, požadujeme předložit k odsouhlasení podáním žádosti na portálu Distribuce plynu online <https://dpo.gasnet.cz/zadost-o-stanovisko>. Tato povinnost je dána ustanovením zákona č. 458/2000 Sb., §68 a §69.
- 3) PD bude vypracována ve smyslu stavebního zákona č. 183/2006 Sb. ve znění pozdějších předpisů.
- 4) Pokud v poskytnutých mapových podkladech naleznete informaci o PLÁNOVANÉ STAVBĚ PŘED REALIZACÍ, jedná se o situaci, kdy v zájmovém území nebo v jeho blízkosti se připravuje plynárenská stavba (rekonstrukce, nová výstavba, přeložka). V případě, že se bude jednat o připravovanou investici GasNet s.r.o., požadujeme Vaši stavbu koordinovat s naším záměrem.
- 5) Pokud v poskytnutých mapových podkladech naleznete informaci o PROVEDENÉ VÝSTAVBĚ, KTERÁ NENÍ UVEDENA DO PROVOZU, jedná se o situaci, kdy v zájmovém území nebo v jeho blízkosti je vybudováno PZ, které bude v blízké době uvedeno do provozu. Na tato PZ se vztahují ochranná, případně bezpečnostní pásma dle zákona č. 458/2000 Sb. ve znění pozdějších předpisů. Informace o možnosti poskytnutí digitálních dat (dgn,dwg) a podmínky výdeje získáte na adrese: <http://www.gasnet.cz/cs/zadost-o-vektorova-data/>.
- 6) Pokud Vaše zájmové území protíná PÁSMO VLIVU ANODOVÉHO UZEMNĚNÍ STANICE KATODICKÉ OCHRANY (SKAO), je třeba individuálního posouzení v závislosti na připravované stavbě. Je nutné podat novou žádost na <https://dpo.gasnet.cz/zadost-o-stanovisko> s důvodem žádosti Předprojektová příprava. K žádosti připojte podrobné informace o záměru stavby a její konstrukci. Obdržíte stanovisko, kde budou sděleny podrobné podmínky pro umístění stavby v blízkosti tohoto řízení.
- 7) Pokud v poskytnutých mapových podkladech naleznete informaci o NEPLYNOVODNÍM ZAŘÍZENÍ (PLOCHA), jedná se o území, kde se nachází PROVOZOVANÁ PLNÍCÍ STANICE LNG STANICE nebo je zde CHRÁNĚNÝ PROSTOR PRO VÝSTAVBU LNG stanice. V tomto prostoru je nutné respektovat vzdálenost 35 m od osy zásobníku LNG, kam sahá požárně nebezpečný prostor, ve kterém není možno stavět budovy s trvalou přítomností osob. Pro posouzení stavebního záměru v menší vzdálenosti je třeba předložit k posouzení podrobnou dokumentaci takového záměru.
- 8) V případě potřeby dalších informací kontaktujte technika prostřednictvím Kontaktního systému <http://www.gasnet.cz/cs/kontaktni-system/> (Stanovisko k existenci sítě a ke stavbě NEplynárenského zařízení).

PLYNOFIKACE NEMOVITOSTI:

Požadavek na připojení nového odběrného místa nebo technické změny u existujícího odběrného místa musí být projednán prostřednictvím žádosti o připojení k distribuční soustavě.

Podrobné informace naleznete na stránkách GasNet s.r.o. <https://www.gasnet.cz/cs/zakaznik/>.

V případě, že plánovaná plynifikace vyvolá rozšíření plynovodní sítě (připojení více odběrných míst), musí být toto projednáno s GasNet s.r.o. Podrobné informace naleznete na stránkách <https://www.gasnet.cz/cs/zadost-o-rozsireni-ds/>.

Toto stanovisko platí pouze pro území vyznačené v příloze tohoto stanoviska a to 24 měsíců ode dne jeho vydání.

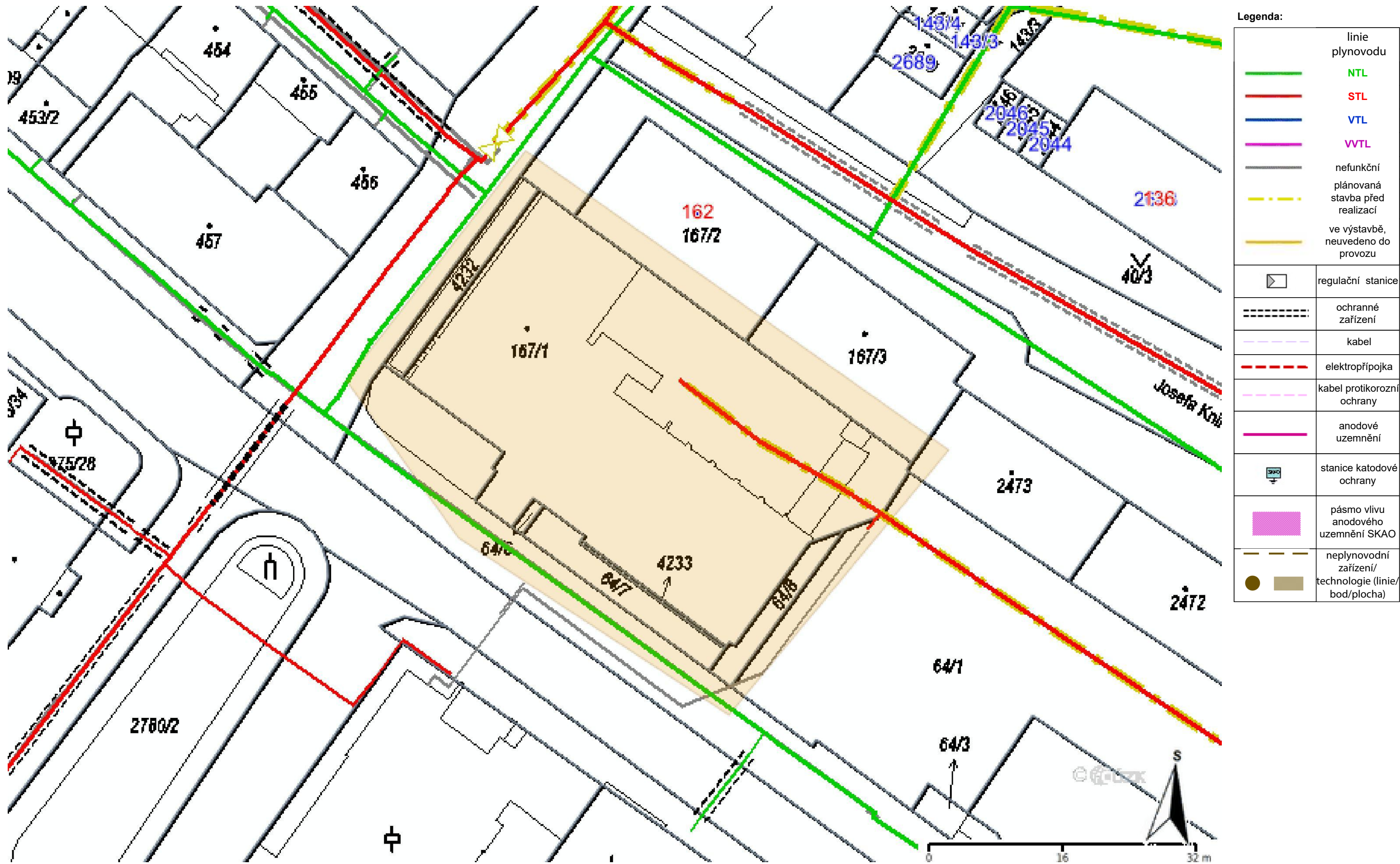
Za správnost a úplnost dokumentace předložené s žádostí včetně jejího souladu s platnými předpisy plně zodpovídá její zpracovatel. Stanovisko nenahrazuje případná další stanoviska k jiným částem stavby.

V případě další korespondence nebo jednání (např. změna stavby) uvádějte naši značku - 5003234434 a datum tohoto stanoviska. Kontakty jsou k dispozici na <https://www.gasnet.cz/cs/kontaktni-system/>.



GasNet, s.r.o.
zastoupená společností GasNet Služby, s.r.o., IČ 27935311
Jaroslav Kápička
Vedoucí zpracování externích požadavků
Odbor zpracování externích požadavků

Přílohy: Detailní zakres plynárenského zařízení



GREENTHERM CAD s.r.o.
Yuliia Pushkarova
K Papírně 172/26
31200 Plzeň

Vyřizuje: Karel Filip, tel. 773 528 549

V Plzni dne 29. ledna 2025

**Věc: Odpověď na žádost o vyjádření k existenci sítí – ENERGETICKÉ ÚSPORY
BUDOVY ZUŠ ROKYCANY**

K vaší žádosti č. 2025448841 ze dne 14. 1. 2025 sděluji, že ve vyznačeném katastrálním území Rokycany (Rokycany) 740691 se **nenachází žádná podzemní síť** ve správě PilsFree, z. s.

Souhlasíme s realizací záměru.

Platnost tohoto stanoviska je **24 měsíce** od jeho vydání.


 PilsFree
PilsFree, z.s.
Tachovská 41, 323 00 Plzeň
IČ 266 43 260

Karel Filip

Dodavatel

Rumpold-R Rokycany s.r.o.

337 01 Jiráskova 32
Rokycany
ČR

DIČ CZ62619357 IČ 62619357

OR Krajský soud v Plzni Spis.zn. od. C vl. 6104

P.ústav Raiffeisenbank

Účet 5030012064/5500

Příjemce

dtto

K.příjemce

dtto

Zp.dopravy

Dod. podm

Odběratel

GREENTHERM CAD s.r.o.

312 00 K Papírně 172/26
Plzeň

DIČ CZ28031008 IČ 28031008

Forma úhrady převodem

Objednávka

Ze dne

Smlouva

Sml.pokuta/den

Datum uskutečnění
zdanitelného plnění 27.01.2025

Datum vystavení 27.01.2025

Datum splatnosti 10.02.2025



QR Platba

Číslo	Položka	Cena/MJ	MnožstvíMJ	DPH	Přípl./Sleva	Celkem
Fakturuje Vám:						
	zpracování vyjádření k VO	130,00	1	21		130,00
DPH :		<u>Sazba</u>	<u>Základ DPH</u>		Kč	130,00
	21% :		130,00		DPH 21 %	27,30
					Zaokrouhlení:	-0,30
					Celková částka (Kč) :	157,00

Žadatel:
GREENTHERM CAD s.r.o.
Pushkarova Yuliia
K Papírně 172/26
31200 Plzeň
IČO: 28031008

Evid. číslo žádosti: 2025448841
Evid. číslo subjektu: 0000000405

Rumpold - R Rokycany s.r.o.
Jiráskova 32
337 01 Rokycany

Žádám Vás o vyjádření k technické infrastruktuře z důvodu:
Existence sítí

Název akce:
ENERGETICKÉ ÚSPORY BUDOVY ZUŠ ROKYCANY

Výška stavby (m): 0

Vybraný způsob doručení vyjádření: e-mailem

Žádost vytvořena: 14.01.2025

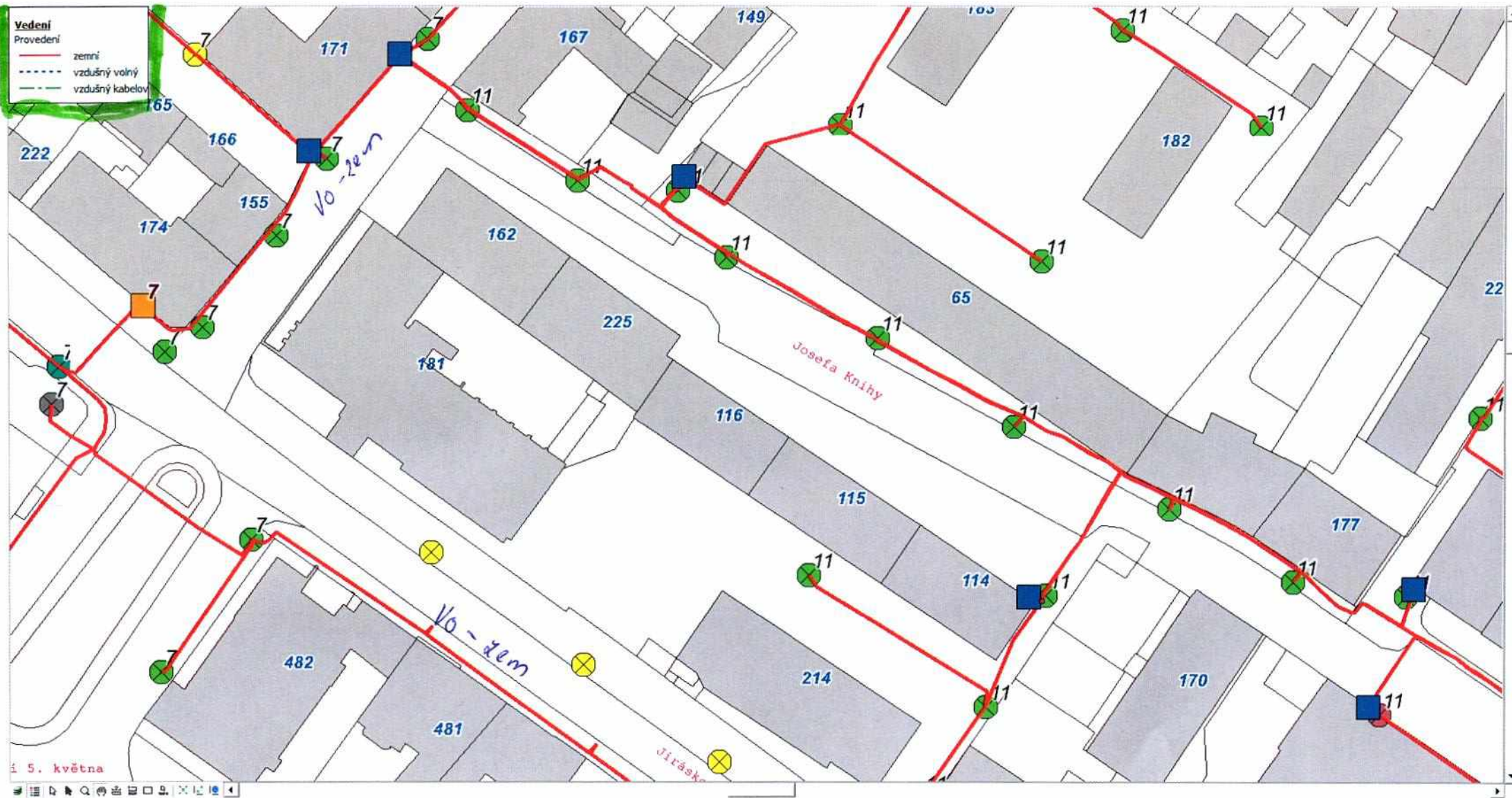
S pozdravem

Pushkarova Yuliia

Telefon: | Mobil: +420734788495 | E-mail: yuliia.pushkarova@greenthermcad.com

Popis polygonu:

The map displays a cadastral plan with numerous property parcels, each labeled with a unique identification number (e.g., 157/1, 156, 155/1, 154/1, 153/1, 152/1, 150/1, 147/1, 144, 143/1, 142, 138, 137/1, 134/1, 133/1, 132/1, 131/2, 129/2, 119, 1120, 606, 384/4, 2418, 384/2, 1307/1, 1307/5, 2910/76, 2368, 5423, 4098, 663/2, 663/1, 386/3, 384/3, 716, 392, 863, 418/1, 548, 394/2, 394/1, 3048, 600, 2910/65, 383/3, 383/1, 664, 662, 381/1, 2292, 2910/34, 2910/46, 372/14, 448, 375/34, 375/28, 4183, 2780/1, 1128, 2780/2, 2910/62, 2910/64, 372/1, 3923/1, 375/16, 2782/1, 221, 90/2, 3108, 5209, 453/2, 453/1, 455, 456, 457, 149, 148/6, 148/5, 147/2, 147/3, 147/4, 145/1, 145/2, 145/3, 145/4, 145/5, 143/2, 143/3, 143/4, 143/5, 2602, 40/1, 2601, 133/2, 132/2, 131/2, 47, 130/2, 129/2, 864, 4330/1, 3863, 182/2, 182/1, 863, 392, 418/1, 548, 394/2, 394/1, 3048, 600, 2910/65, 383/3, 383/1, 664, 662, 381/1, 2292, 2910/34, 2910/46, 372/14, 448, 375/34, 375/28, 4183, 2780/1, 1128, 2780/2, 2910/62, 2910/64, 372/1, 3923/1, 375/16, 2782/1, 221, 90/2, 3108, 5209, 453/2, 453/1, 455, 456, 457, 149, 148/6, 148/5, 147/2, 147/3, 147/4, 145/1, 145/2, 145/3, 145/4, 145/5, 143/2, 143/3, 143/4, 143/5, 2602, 40/1, 2601, 133/2, 132/2, 131/2, 47, 130/2, 129/2, 864, 4330/1, 3863, 182/2, 182/1, 863, 392, 418/1, 548, 394/2, 394/1, 3048, 600, 2910/65, 383/3, 383/1, 664, 662, 381/1, 2292, 2910/34, 2910/46, 372/14, 448, 375/34, 375/28, 4183, 2780/1, 1128, 2780/2, 2910/62, 2910/64, 372/1, 3923/1, 375/16, 2782/1, 221, 90/2, 3108, 5209, 453/2, 453/1, 455, 456, 457, 149, 148/6, 148/5, 147/2, 147/3, 147/4, 145/1, 145/2, 145/3, 145/4, 145/5, 143/2, 143/3, 143/4, 143/5, 2602, 40/1, 2601, 133/2, 132/2, 131/2, 47, 130/2, 129/2, 864, 4330/1, 3863, 182/2, 182/1, 863, 392, 418/1, 548, 394/2, 394/1, 3048, 600, 2910/65, 383/3, 383/1, 664, 662, 381/1, 2292, 2910/34, 2910/46, 372/14, 448, 375/34, 375/28, 4183, 2780/1, 1128, 2780/2, 2910/62, 2910/64, 372/1, 3923/1, 375/16, 2782/1, 221, 90/2, 3108, 5209, 453/2, 453/1, 455, 456, 457, 149, 148/6, 148/5, 147/2, 147/3, 147/4, 145/1, 145/2, 145/3, 145/4, 145/5, 143/2, 143/3, 143/4, 143/5, 2602, 40/1, 2601, 133/2, 132/2, 131/2, 47, 130/2, 129/2, 864, 4330/1, 3863, 182/2, 182/1, 863, 392, 418/1, 548, 394/2, 394/1, 3048, 600, 2910/65, 383/3, 383/1, 664, 662, 381/1, 2292, 2910/34, 2910/46, 372/14, 448, 375/34, 375/28, 4183, 2780/1, 1128, 2780/2, 2910/62, 2910/64, 372/1, 3923/1, 375/16, 2782/1, 221, 90/2, 3108, 5209, 453/2, 453/1, 455, 456, 457, 149, 148/6, 148/5, 147/2, 147/3, 147/4, 145/1, 145/2, 145/3, 145/4, 145/5, 143/2, 143/3, 143/4, 143/5, 2602, 40/1, 2601, 133/2, 132/2, 131/2, 47, 130/2, 129/2, 864, 4330/1, 3863, 182/2, 182/1, 863, 392, 418/1, 548, 394/2, 394/1, 3048, 600, 2910/65, 383/3, 383/1, 664, 662, 381/1, 2292, 2910/34, 2910/46, 372/14, 448, 375/34, 375/28, 4183, 2780/1, 1128, 2780/2, 2910/62, 2910/64, 372/1, 3923/1, 375/16, 2782/1, 221, 90/2, 3108, 5209, 453/2, 453/1, 455, 456, 457, 149, 148/6, 148/5, 147/2, 147/3, 147/4, 145/1, 145/2, 145/3, 145/4, 145/5, 143/2, 143/3, 143/4, 143/5, 2602, 40/1, 2601, 133/2, 132/2, 131/2, 47, 130/2, 129/2, 864, 4330/1, 3863, 182/2, 182/1, 863, 392, 418/1, 548, 394/2, 394/1, 3048, 600, 2910/65, 383/3, 383/1, 664, 662, 381/1, 2292, 2910/34, 2910/46, 372/14, 448, 375/34, 375/28, 4183, 2780/1, 1128, 2780/2, 2910/62, 2910/64, 372/1, 3923/1, 375/16, 2782/1, 221, 90/2, 3108, 5209, 453/2, 453/1, 455, 456, 457, 149, 148/6, 148/5, 147/2, 147/3, 147/4, 145/1, 145/2, 145/3, 145/4, 145/5, 143/2, 143/3, 143/4, 143/5, 2602, 40/1, 2601, 133/2, 132/2, 131/2, 47, 130/2, 129/2, 864, 4330/1, 3863, 182/2, 182/1, 863, 392, 418/1, 548, 394/2, 394/1, 3048, 600, 2910/65, 383/3, 383/1, 664, 662, 381/1, 2292, 2910/34, 2910/46, 372/14, 448, 375/34, 375/28, 4183, 2780/1, 1128, 2780/2, 2910/62, 2910/64, 372/1, 3923/1, 375/16, 2782/1, 221, 90/2, 3108, 5209, 453/2, 453/1, 455, 456, 457, 149, 148/6, 148/5, 147/2, 147/3, 147/4, 145/1, 145/2, 145/3, 145/4, 145/5, 143/2, 143/3, 143/4, 143/5, 2602, 40/1, 2601, 133/2, 132/2, 131/2, 47, 130/2, 129/2, 864, 4330/1, 3863, 182/2, 182/1, 863, 392, 418/1, 548, 394/2, 394/1, 3048, 600, 2910/65, 383/3, 383/1, 664, 662, 38



Rumpold, R Rokycany s.r.o.
Jiráskova 32, 337 01 ROKYCANY
Tel. 371 724 788
Tel. 371 722 206
IČO: 62619357, DIČ: CZ62619357

15. 1. 2025

Žadatel: GREENTHERM CAD s.r.o. K Papírně 172/26 312 00 Plzeň IČO: 28031008		
Dopis ze dne:	Vyřizuje:	V Liberci dne:
22.4.2024	Michaela Kladivová, tel: 488 577 578	24.4.2024
Věc:	vyjádření k existenci sítí: k.ú. Rokycany	

Dobrý den,

jako telekomunikační operátor veřejné pevné sítě elektronických komunikací v souladu se zákonem č. 283/2021 Sb. o územním plánování a stavebním řádu (stavební zákon) vydáváme pro: GREENTHERM CAD s.r.o. k danému dni **souhlasné stanovisko** s Vaší stavbou. Naše síť nebrání stavbě dle Vašeho projektu.

na akci: Energetické úspory budovy ZUŠ Rokycany - projektová dokumentace

S pozdravem,

Michaela Kladivová
referent pobočky



STAR - nova, spol. s r.o.
Chodovská 236, 362 25 Nová Role
Tel: 488 577 578
E-mail: mkladivova@coprosys.cz

Platnost vyjádření je stanovena na dobu 2 let ode dne vystavení.

Yuliia Pushkarova
GREENTHERM CAD s.r.o.
28031008
K Papírně 172/26
Plzeň
312 00
yuliia.pushkarova@greenthermcad.com

Váš dopis ze dne:

15.01.2025

Číslo jednací:

Značka (pokud uvedena):

Vyřizuje (kontaktní údaje):

Hana Meškanová

hana.meskanova@starnet.cz

777 493 012

Místo / datum:

České Budějovice

15.01.2025

Energetické úspory budovy ZUŠ Rokycany

Informace o poloze sítě

Na základě Vaší žádosti o vyjádření Vám sdělujeme, že v uvedené lokalitě (předložená dokumentace s vyznačeným zájmovým územím)

NEDOJDE

ke střetu s našimi datovými sítěmi a nemáme k ní žádné připomínky.

Toto vyjádření je platné po dobu 6 měsíců od vystavení provozovatelem POV.

S pozdravem

Hana Meškanová



příloha: Faktura – daňový doklad

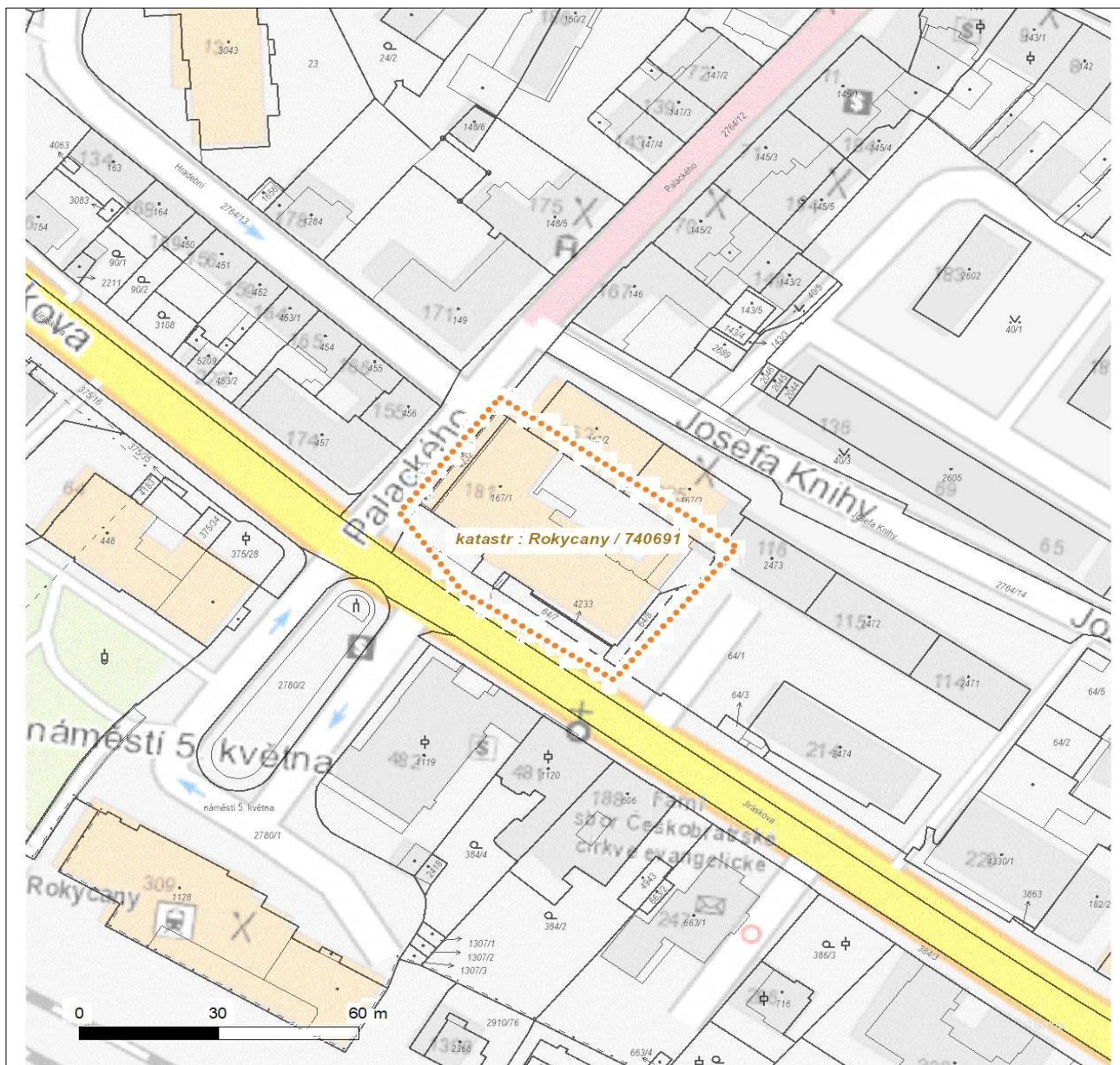




Platí pouze se sdělením číslo 0201821971.

Zakreslené polohy zařízení v příloze jsou pouze informativní.

Situační výkres zájmového území



LEGENDA

- | | |
|---------------------------------|--------------------------------|
| ■ ■ ■ ■ Nadzemní optické vedení | ■ ■ ■ Radioreléový spoj vzduch |
| — Podzemní optické vedení | Zájmové území |
| - - - Nadzemní metalické vedení | — Hranice katastrálního území |
| — Podzemní metalické vedení | |



ŽADATEL

GREENTHERM CAD s.r.o.
Yuliia Pushkarova
K Papírně 172/26
31200 Plzeň

NAŠE ZNAČKA
0201821971

VYŘIZUJE / LINKA

VYŘÍZENO DNE
14.01.2025

Sdělení o existenci komunikačního vedení společnosti Telco Pro Services, a. s.

Název akce: **ENERGETICKÉ ÚSPORY BUDOVY ZUŠ ROKYCANY**

Účel: **Existence sítí**

Vážený zákazníku,
dovolujeme si reagovat na Vaši žádost číslo 0201821971 ze dne 14.01.2025, která se týkala sdělení o existenci komunikačního zařízení na Vámi určeném zájmovém území.

Dle vědomí společnosti Telco Pro Services, a. s., se na Vámi vymezeném zájmovém území:
nenachází komunikační zařízení v majetku společnosti Telco Pro Services, a. s.

Zároveň si Vás dovoluujeme upozornit, že není vyloučeno, že se ve Vámi vymezeném zájmovém území nachází jiné zařízení, které není v majetku společnosti Telco Pro Services, a. s.

Toto sdělení je platné do 14.01.2026.

V souvislosti s výše uvedeným si Vás dovoluujeme upozornit, že sdělení o existenci či neexistenci sítí představuje skutečnosti tvořící obchodní tajemství společnosti Telco Pro Services, a. s. Poskytnuté informace jsou dále také důvěrnými informacemi společnosti Telco Pro Services, a. s. Z výše uvedených důvodů si Vás proto společnost Telco Pro Services, a. s., dovoluje upozornit, že s poskytnutými informacemi je potřeba nakládat dle platných právních předpisů, v opačném případě se vystavujete postihu ve smyslu platné právní úpravy. V této souvislosti si Vás dovoluujeme rovněž upozornit, že požadované informace nesmí být předány, sděleny, využity, zpřístupněny, či jiným způsobem postoupeny na jakoukoli třetí osobu bez předchozího prokazatelného souhlasu společnosti Telco Pro Services, a. s. Informace o existenci sítí mohou být využity pouze pro účel, pro který byly vyžádány.

S pozdravem

Telco Pro Services, a. s.

Praha, Praha 4
Duhová 1531/3
PSČ 140 00
IČ: 29148278

Přílohy

Situační výkres zájmového území



Vyřizuje: Dundáček Petr

E-mail: petr.dundacek@t-mobile.cz

GREENTHERM CAD s.r.o.
Yuliia Pushkarova
K Papírně 172/26
31200 Pízeň

Naše značka: **E02346/25**

V Praze dne: **14.1.2025**

Vyjádření a stanovení podmínek pro udělení souhlasu s umístěním stavby v ochranném pásmu sítě technické infrastruktury (TI) společnosti T-Mobile Czech Republic a.s.

Vydané podle § 101 ZÁKONA Č. 127/2005 Sb., o elektronických komunikacích a o změně některých souvisejících zákonů (zákon o elektronických komunikacích – dále jen ZEK), ve znění pozdějších předpisů a §161 zákona č. 183/2006 Sb., o územním plánování a stavebním řádu (stavební zákon) či dle dalších příslušných právních předpisů

Věc: ENERGETICKÉ ÚSPORY BUDOVY ZUŠ ROKYCANY

Na základě předložených projektových podkladů dáváme **souhlasné stanovisko k vydání Územního souhlasu / rozhodnutí (Stavebního povolení)** a následně **souhlas s realizací stavby**.

Dle předložených dokladů nedojde ke kolizi s technickou infrastrukturou společnosti

T-Mobile Czech Republic a.s.

Toto stanovisko má platnost 1 rok a nelze prodloužit. Po uplynutí platnosti zadejte žádost o nové stanovisko na:
<https://ochranasiti.t-mobile.cz/vyjadreni/>

T-Mobile
T-Mobile Czech Republic a.s.
Tomášova 2144/1
148 00 Praha 4
IČ 649 49 681, DIČ CZ64949681

.....
Ochrana sítí

Technologický úsek

V další komunikaci nebo požadavku doplňujících dotazů, uvádějte do „Předmětu“ e-mailu vždy číslo jednací.



Příloha č. 1

Rekapitulace žádosti o vyjádření k existenci sítě elektronických komunikací

Číslo žádosti: **E02346/25**
Název stavby /akce: **ENERGETICKÉ ÚSPORY BUDOVY ZUŠ ROKYCANY**
Datum podání žádosti: **14.1.2025**
Poznámka:

Žadatel

Firma / organizace: **GREENTHERM CAD s.r.o.**
IČ: **28031008**
DIČ:
Kontaktní osoba: **Yuliia Pushkarova**
Adresa: **K Papírně 172/26**
Město / obec: **Plzeň**
PSČ: **31200**
Stát:
E-mail: **yuliia.pushkarova@greentherm cad.com**
Telefonní číslo: **+420734788495**

Stavebník

Firma / organizace:
Kontaktní osoba:
Adresa:
Město / obec:
PSČ:
Stát:
E-mail:
Telefonní číslo:

Stavba

Výška nad terénem (metry): **0 m**
Projektant:
Druh stavby: **Ostatní**
Hodnota projektu:
Měsíc zahájení stavby:
Měsíc ukončení stavby:

Odeslání stanoviska

E-mail: **yuliia.pushkarova@greentherm cad.com**

Příloha č. 2

Situační plánek

Zájmová oblast (zájmové oblasti) zadaná žadatelem



Map data © OpenStreetMap contributors, CC BY-SA

Legenda:

	Optické trasy TMCZ 1		Optické trasy sítě PASNET		Elektro trasy NN
	Optická technologie TMCZ 1		Optická technologie sítě PASNET		Elektro technologie NN
	Základnové stanice		Základnové stanice s elektropřípojkou		Základnové stanice s plánované
					Body sítě
Druhy sítí:					
	Geodeticky zaměřené		Přibližný průběh		Plánovaný průběh
					Nadzemní vedení

Geometrie zájmové oblasti (zájmových oblastí) žádosti ve formátu WKT a souřadnicovém systému S-JTSK. Zkopírováním textu lze geometrii zobrazit v jakémkoli softwaru podporujícím formát WKT.

POLYGON((-807155.45 -1072650.53,-807177.01 -1072678.18,-807163.52 -1072697.1,-807130.97 -1072718.4,-807104.51 -1072686.52,-807155.45 -1072650.53))



GREENTHERM CAD s.r.o.
Yuliia Pushkarova
K Papírně 172/26
312 00 Plzeň

V Praze, 15.1.2025

Naše zn.: **MW9910268468774721**

Věc: vyjádření k žádosti k akci **"ENERGETICKÉ ÚSPORY BUDOVY ZUŠ ROKYCANY"**

Společnost Vodafone Czech Republic a.s. (dále jen „Vodafone“), se sídlem Praha 5, náměstí Junkových 2, IČ: 25788001, zapsaná dne 13.8. 1999 v obchodním rejstříku vedeném Městským soudem v Praze pod spisovou značkou B.6064 a společnost Vantage Towers, s.r.o. se sídlem Závěšova 502/5, Nusle, 140 00 Praha 4, zapsaná v obchodním rejstříku vedeném u Městského soudu v Praze pod sp. zn. C 330005, IČO: 09056009, DIČ: CZ09056009 zastoupená Vodafone na základě plné moci Vám sděluje, že dle Vámi podané žádosti ze dne **14.1.2025**, která je nedílnou součástí tohoto vyjádření,

souhlasí s realizací projektu.

Ve Vámi zadaném zájmovém území a v uvedené výšce (výška stavby: 0 m, výška jeřábu: 0 m) se nenachází žádné podzemní ani nadzemní vedení.

Platnost vyjádření je **1 rok** od data vydání. Vyjádření je platné pouze v rámci předmětného projektu a pro důvod vydání vyjádření stanovený žadatelem v žádosti.

Vyjádření pozbývá platnosti uplynutím doby platnosti, změnou rozsahu zájmového území i změnou důvodu vydání vyjádření uvedeného v žádosti, to vše v závislosti na tom, která ze skutečností rozhodná pro pozbytí platnosti tohoto vyjádření nastane nejdříve. Po skončení platnosti si musíte podat novou žádost na adrese <https://zadostovyjadreni.vodafone.cz/>.

S pozdravem

v.z. Anatolij Drahoš
InfoTel, spol. s r.o.
Novolíšeňská 18
62800 Brno

Tel.: 724608031
E-mail: anatolij_drahos@infotel.cz



Seznam příloh/přiložených souborů:
Zadost_MW9910268468774721.pdf



Váš dopis zn.:	
Ze dne:	
Naše značka:	21/25//P
Vyřizuje:	Ing.Radka Perlíková
Kontakt:	607 189 292 radka.perlikova@vosrok.cz
Datum:	23.1.2025

GREENTHERM CAD s.r.o.

Yuliia Pushkarova

K Papírně 172/26

312 00 Plzeň

Věc: Stanovisko k existenci sítí

Akce: Rokycany – energetické úspory budovy ZUŠ Rokycany

Žadatel: GREENTHERM CAD s.r.o.

V zájmovém území výše uvedené stavby **se nachází** podzemní zařízení **vodovod, kanalizace** ve správě naší společnosti (viz.**orientační zákres** na přiložené situaci).

Akci je možné provádět za těchto podmínek :

v dostatečném předstihu před zahájením prací bude informován pracovník příslušného provozu a bude s ním projednán způsob a průběh provádění prací v místě souběhu a křížení se zařízením ve správě naší společnosti, včetně vytýčení

vodovod – středisko Vodovody – Jan Krejčí, tel. 702 210 419, jan.krejci@vosrok.cz

kanalizace – středisko Kanalizace – Jiří Louda, DiS, tel.601 390 752, jiri.louda@vosrok.cz



při provádění terénních úprav požadujeme, aby byla zachována hloubka uložení stávajícího potrubí

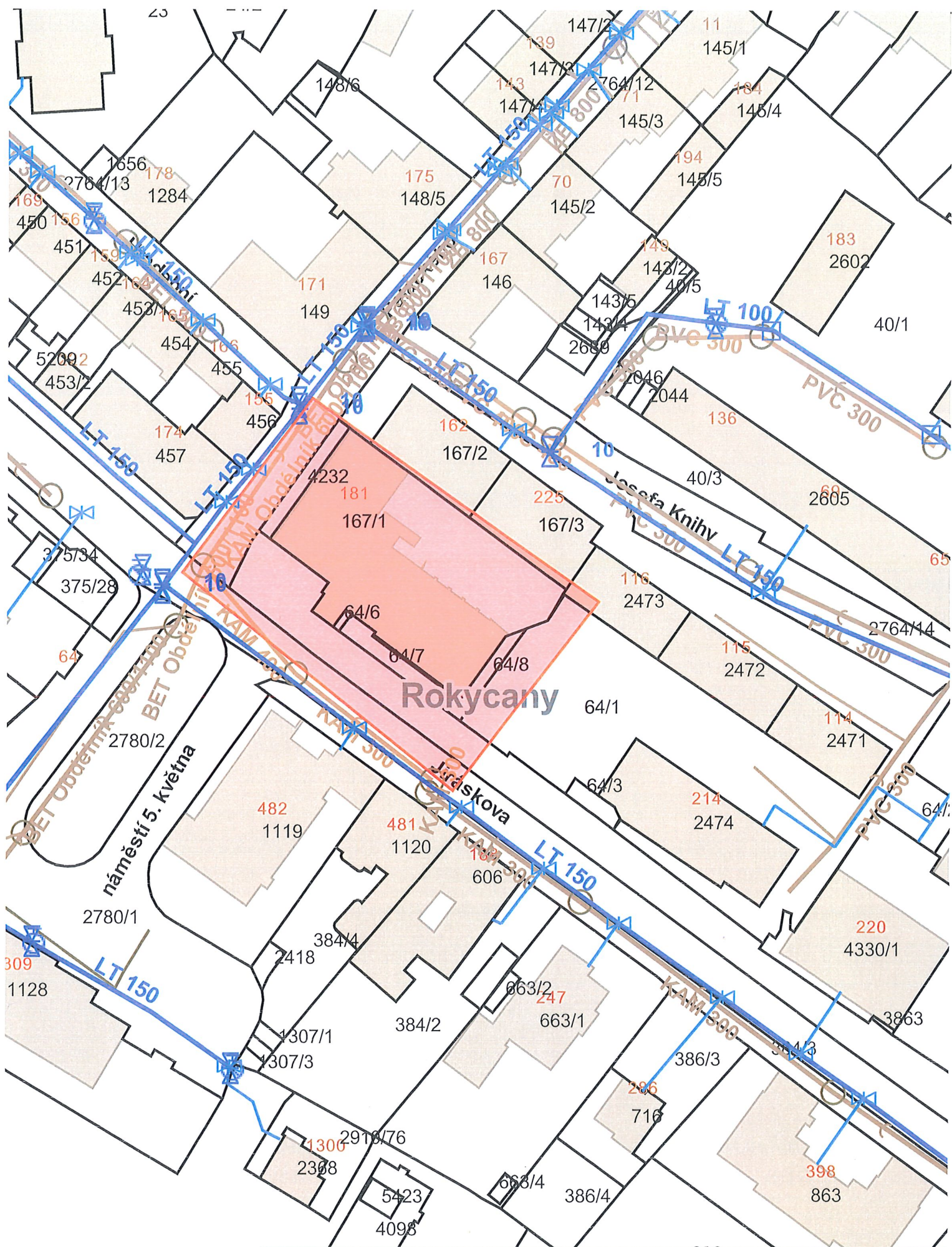
- v případě navýšení či snížení stávajícího terénu více jak o 50 cm, požadujeme předložit návrh řešení ochrany stávajícího potrubí před poškozením a zámrzem k odsouhlasení.
- **před zahájením akce je nutné provést vytýčení těchto sítí, po dobu výstavby je třeba sítě plně respektovat**
- **při křížení nebo souběhu dodržet ČSN 73 6005 - Prostorové uspořádání sítí technického vybavení**
- zachovat veškeré dotčené nadzemní části, t.j. poklopy šachet, šoupat, hydrantů apod.
- u nadzemních částí staveb a konstrukcí, pevně spojených se zemí, požadujeme dodržet ochranné pásmo vodovodu **1,5 m** od vnější hrany potrubí na obě strany
- případné zemní práce 1 m od hrany potrubí je možno provádět pouze ručně
- v ochranném pásmu zařízení není možné rovněž provádět výsadbu stromů apod.
- **v místech, kde dojde ke křížení nebo souběhu s naším zařízením je nutné přizvat provozní středisko ke kontrole prováděných prací v průběhu výstavby**
- v průběhu výstavby musí být zachován bezporuchový provoz stávajících vodovodů
- zákres sítí je pouze orientační
- **platnost potvrzení 1 rok**


Vyjádření nenahrazuje souhlas k případnému napojení na vodovod a kanalizaci ve správě naší společnosti.


Ing.Radka Perlíková
vedoucí oddělení obchodních
vztahů s klienty

Příloha: 1 x situace



Vodohospodářská společnost Rokycany, s.r.o. Sedláčkova 651, 337 01 Rokycany IČ:45351325 DIČ:CZ45351325		
Vypracoval: Radka Perlíková		Strana: 1
Číslo jednací: 21/25/P	Datum: 23.1.2025	1: 1000



MĚSTO ROKYCANY

Masarykovo nám. 1
337 01 Rokycany

GREENTHERM CAD s.r.o.
Pushkarova Yuliia
K Papírně 172/26
31200 Plzeň

Váš dopis (č.j.) / ze dne
2025448841

Naše značka (č.j.)
MeRo/15/IT/25

Vyřizuje / linka
Pavel Jonáš /170

V Rokycanech
19.1.2025

Vyjádření k existenci sítí ve vlastnictví a správě Města Rokycany - metropolitní optická síť.

Pro akci: „ENERGETICKÉ ÚSPORY BUDOVY ZUŠ ROKYCANY“ Lokalita: k.ú. Rokycany – ul. Jiráskova

Na zájmovém území vyznačeném ve Vaší žádosti se **nachází** zařízení v našem vlastnictví a správě.

Tímto vyjádřením dáváme souhlas s umístěním i provedením stavby, za následujících podmínek :

- 1) Budou dodrženy normy pro prostorové uspořádání sítí.
- 2) Zahájení stavebních prací nám písemně 14 dní předem oznámíte.
- 3) Vytýčení sítí si písemně objednejte u firmy GEOING Plzeň spol. s r.o., Lobežská 15, 32600 Plzeň nejpozději 10 pracovních dní předem.
- 4) Pokud dojde k odkrytí našeho zařízení, vyzvete správce IT ke kontrole obnaženého zařízení před záhozem. U našeho obnaženého zařízení budete postupovat tak, aby nedošlo ke změně hloubky uložení a změně prostorového uspořádání našeho zařízení.
- 5) Při odkrytí našeho zařízení ho zabezpečíte proti poškození nebo odcizení.
- 6) Zemní práce v ochranném pásmu / v blízkosti našeho zařízení budou prováděny ručně, budou dodrženy příslušné zákony a normy.
- 7) Každé zjištěné nebo způsobené poškození našeho zařízení nahláste neprodleně správci IT a MS / tel. +420603425936 k zajištění zprovoznění zařízení a následně bude jednáno o náhradě škody.
- 8) Předložíte další stupeň projektové dokumentace, pokud tato vznikne.

Toto vyjádření je platné 1 rok od data výše uvedeného.

**Pavel
Jonáš**
Podepsal Pavel Jonáš
DN: cn=Pavel Jonáš, c=CZ,
o=Město Rokycany, ou=147,
email=pjonas@rokycany.cz
Datum: 2025.01.20 09:44:36
+01'00'

Pavel Jonáš
vedoucí oddělení IT
správce ICT a metropolitní sítě

Yuliia Pushkarova
K Papírně 172
312 00 Plzeň

Číslo jednací 3202528751

Datum 31.1.2025

Vyřizuje Martin Švec

telefon +420 606 763 587

e-mail Martin.Svec@cdt.cz

Věc:

Vyjádření k existenci sítí elektronických komunikací - Informace o poloze

Název stavby: **ENERGETICKÉ ÚSPORY BUDOVY ZUŠ ROKYCANY**

V zájmovém území určeném a vyznačeném žadatelem **se nenachází** prostředky sítí elektronických komunikací v majetku **Správy železnic s.o. ve správě ČD - Telematiky a.s.** a zájmové území nezasahuje do ochranného pásma těchto sítí dle §102 zák. č. 127/2005 Sb., o elektronických komunikacích.

Vyjádření k prostředkům sítí elektronických komunikací v majetku ČD - Telematiky a.s. nebo v majetku jiných vlastníků, kteří pověřili správou svých sítí elektronických komunikací ČD - Telematiku a.s., vám bude vyhotoveno samostatně.

Vyjádření pozbývá platnosti dne 31.1.2026

Počet příloh: 1

ČD - Telematika a.s.
Pernerova 2819/2a
130 00 Praha 3

Žádost je možné podávat elektronicky na vyjadreni.cdt.cz nebo e-mailem na helpdesk@cdt.cz.

